

# RÉVISION DU PLAN LOCAL D'URBANISME

05U22

Rendu exécutoire  
le

## ANNEXE NUISANCES ACOUSTIQUES

Date d'origine :  
Décembre 2023

8

ARRET du Projet - Dossier annexé à la  
délibération municipale du 12 décembre 2023

APPROBATION - Dossier annexé à la  
délibération municipale du

*Urbanistes :*

Mandataire : ARVAL

Agence d'Urbanisme ARVAL  
Sarl MATHIEU - THIMONIER - CARRAUD  
3 bis, Place de la République - 60800 CREPY-EN-VALOIS  
Téléphone : 03 44 94 72 16 - Fax : 03 44 94 72 01

# RÉVISION DU PLAN LOCAL D'URBANISME

05U22

Rendu exécutoire  
le

## NOTICE NUISANCES ACOUSTIQUES

Date d'origine :  
Décembre 2023

**8a**

ARRET du Projet - Dossier annexé à la  
délibération municipale du 12 décembre 2023

APPROBATION - Dossier annexé à la  
délibération municipale du

### *Urbanistes :*

Mandataire : ARVAL

Agence d'Urbanisme ARVAL  
Sarl MATHIEU - THIMONIER - CARRAUD  
3 bis, Place de la République - 60800 CREPY-EN-VALOIS  
Téléphone : 03 44 94 72 16 - Fax : 03 44 94 72 01

PRÉFECTURE DU VAL-D'OISE

DIRECTION  
DES COLLECTIVITÉS  
LOCALES DE  
L'ENVIRONNEMENT  
ET DE  
L'AMÉNAGEMENT

Bureau de l'Urbanisme  
et des Affaires Foncières

02.020

Cergy-Pontoise, le

**ARRETE**

**Portant classement des  
infrastructures de transports terrestres dans la  
Commune de Luzarches  
au titre de la lutte  
contre le bruit.**

**LE PREFET DU VAL D'OISE,  
CHEVALIER DE LA LEGION  
D'HONNEUR**

VU le code de la construction et de l'habitation, et notamment son article R 111-4-1,

VU la loi n°92-1444 du 31 décembre 1992 relative à la lutte contre le bruit, et notamment ses articles 13 et 14,

VU le décret n° 95-20 du 9 janvier 1995 pris pour l'application de l'article L 111-11-1 du code de la construction et de l'habitation et relatif aux caractéristiques acoustiques de certains bâtiments autres que d'habitation et de leurs équipements,

VU le décret n° 95-21 du 9 janvier 1995 relatif au classement des infrastructures de transport terrestres et modifiant le code de l'urbanisme et le code de la construction et de l'habitation,

VU l'arrêté ministériel du 9 janvier 1995 relatif à la limitation du bruit dans les établissements d'enseignement,

VU l'arrêté ministériel du 30 Mai 1996 relatif aux modalités de classement des infrastructures de transports terrestres et à l'isolement acoustique des bâtiments d'habitation dans les secteurs affectés par le bruit,

**CONSIDERANT** l'absence de réponse de la commune de Luzarches dans le délai de trois mois prévu par la loi,

**SUR** la proposition de Monsieur le Secrétaire Général de la Préfecture du Val d'Oise;

**ARRETE :**

**Article 1<sup>er</sup> :** Les dispositions de l'arrêté du 30 Mai 1996 susvisé sont applicables dans la Commune de Luzarches aux abords des infrastructures de transports terrestres mentionnées à l'article 2 du présent arrêté et représentées sur le plan joint en annexe.

**Article 2 :** Les tableaux suivants donnent pour chacun des tronçons d'infrastructures mentionnés, le classement dans une des 5 catégories définies dans l'arrêté du 30 Mai 1996 susmentionné, la largeur maximale des secteurs affectés par le bruit de part et d'autre de ces tronçons, ainsi que le type de tissu urbain.

Les tableaux A1 et A2 concernent les infrastructures de transports terrestres – routières et ferroviaires – existantes, et les tableaux B1 et B2 concernent les infrastructures – routières et ferroviaires – en projet.

Tableau A1

N° REF	Nom de la rue ou voie	Début tronçon	Fin tronçon	Type de la voie	Catégorie	Largeur maximale
<b>Autoroutes, routes nationales, routes départementales</b>						
RN16:1	RN16	Lim. com. Epinay-Champlatreux	RD922 E	ouvert	3	100 m
RN16:2	RN16	RD922 E	Limite commune Chaumontel	ouvert	3	100 m
RN16:3	RN16	Limite commune Chaumontel	Département 60	ouvert	3	100 m
RD909:1	RD909	Limite commune Viarmes	RD922	ouvert	4	30 m
RD922:1	RD922	Limite commune Seugy	RD909	ouvert	3	100 m
RD922:2	RD922	RD909	Entrée agglo. Luzarches	ouvert	3	100 m
RD922:3	RD922	Entrée agglo. Luzarches	Limite commune Chaumontel	ouvert	4	30 m
RD922:4	RD922	RN16	Limite commune Lassy	ouvert	3	100 m

Tableau A2

N° de la ligne	Nom de la ligne	N° tronçon	Début tronçon	Fin tronçon	Cat.	Largeur maximale
315	Ligne de Montsout-Maffliers à Luzarches	2516	Bv de Montsout - Maffliers	Bv de Luzarches	3	100 m

Tableau B1 :

n° Réf	Nom de la rue ou voie	début tronçon	fin tronçon	Type de voie	Cat.	Largeur maximale
projet Dd922	Déviation de la RD922	RD 909	RN 16	Ouvert	3	100 m

Tableau B2 :

N° de la ligne	Nom de la ligne	N° tronçon	Début tronçon	Fin tronçon	Cat.	Largeur maximale
Pas de ligne projetée classable sur la Commune de Luzarches						

N.B. :

Définition des colonnes des tableaux A1 et B1 :

La première colonne correspond au numéro d'identification du tronçon de voie concerné ou sa dénomination. Un même axe est divisé en plusieurs tronçons présentant des caractéristiques homogènes.

La deuxième colonne précise, le cas échéant, le nom de la rue correspondant au tronçon classé.

Les troisième et quatrième colonnes définissent respectivement l'origine et l'extrémité de chaque tronçon.

La cinquième colonne donne la nature du bâti environnant. Les notions de rues en U et de tissu ouvert sont définies dans la norme NF S.31-130.

La sixième colonne donne la catégorie de classement du tronçon.

La septième colonne donne la largeur maximale des secteurs affectés par le bruit : ceux-ci sont déterminés à l'aide de la distance indiquée, comptée de part et d'autre de l'infrastructure.

Définition des colonnes des tableaux A2 et B2 :

La première colonne donne le numéro de la ligne du réseau ferré national concernée.

La deuxième colonne précise le nom de la liaison correspondante.

La troisième colonne correspond au numéro du tronçon concerné de voie classée.

Les quatrième et cinquième colonnes définissent respectivement l'origine et l'extrémité de chaque tronçon.

La sixième colonne donne la catégorie de classement du tronçon.

La septième colonne donne la largeur maximale des secteurs affectés par le bruit.

\* La largeur des secteurs affectés par le bruit est mesurée :

- pour les infrastructures routières, à partir du bord extérieur de la chaussée le plus proche ;
- pour les infrastructures ferroviaires, à partir du bord du rail extérieur de la voie la plus proche.

**Article 3 :** Les bâtiments à construire dans les secteurs affectés par le bruit mentionnés à l'article 2 doivent présenter un isolement acoustique minimum contre les bruits extérieurs, conformément aux décrets 95-20 et 95-21 susvisés.

Pour les bâtiments d'habitation, l'isolement acoustique minimum est déterminé selon les articles 5 à 9 de l'arrêté du 30 mai 96 susvisé.

Pour les bâtiments d'enseignement, l'isolement acoustique minimum est déterminé selon les articles 5 à 8 de l'arrêté du 9 janvier 1995 susvisé.

Les copies des arrêtés du 30 mai 1996 et du 9 janvier 1995 sont annexées au présent arrêté.

**Article 4 :** Les niveaux sonores que les constructeurs sont tenus de prendre en compte pour la détermination de l'isolation acoustique des bâtiments à construire inclus dans le secteur affecté par le bruit définis à l'article 2 sont les suivants :

Catégorie	Niveau sonore au point de référence, en période diurne (en dB(A))	Niveau sonore au point de référence, en période nocturne (en dB(A))
1	83	78
2	79	74
3	73	68
4	68	63
5	63	58

Ces niveaux sonores sont évalués en des points de référence situés, conformément à la norme NF S 31-130 " acoustique : Cartographie du bruit en milieu extérieur", à une hauteur de 5 mètres au dessus du plan de roulement et :

- à 2 mètres en avant de la ligne moyenne des façades pour les "rues en U";
- à une distance de l'infrastructure(\*) de 10 mètres, augmentée de 3 dB(A) par rapport à la valeur en champ libre pour les tissus ouverts, afin d'être équivalents à un niveau en façade.

L'infrastructure est considérée comme rectiligne, à bords dégagés, placée sur un sol horizontal réfléchissant.

(\* ) Cette distance est mesurée : à partir du bord extérieur de la chaussée le plus proche, pour les infrastructures routières et à partir du bord extérieur de la voie la plus proche, pour les infrastructures ferroviaires.

**Article 5 :** Le présent arrêté fait l'objet d'une mention au recueil des actes administratifs de l'Etat dans le département, ainsi que dans deux journaux régionaux ou locaux diffusés dans le département, et sera affiché pendant un mois dans la mairie de la Commune de Luzarches. Il entrera en vigueur à compter de l'accomplissement de la dernière formalité de publicité.

**Article 6 :** Le présent arrêté sera tenu à la disposition du public dans les lieux suivants:

Préfecture et Sous-Préfecture de Sarcelles,  
Direction Départementale de l'Équipement,  
Mairie de la Commune de Luzarches.

**Article 7 :** Les tableaux A1, A2, B1, B2, la cartographie de classement des infrastructures de transports terrestres ainsi que les secteurs situés au voisinage de ces infrastructures qui sont affectés par le bruit et dans lesquels existent des prescriptions d'isolement acoustique, figureront au nombre des annexes au Plan d'Occupation des Sols.

Ces documents porteront référence de l'arrêté préfectoral correspondant et indication des lieux où il peut être consulté.

Les secteurs affectés par le bruit définis à l'article 2 doivent être reportés par Monsieur le Maire de Luzarches dans les documents graphiques du Plan d'Occupation des sols.


**Article 8 :** Copie du présent arrêté sera adressée à :

- Monsieur le Sous-Préfet de l'arrondissement de Sarcelles
- Monsieur le Maire de Luzarches
- Monsieur le Directeur de la S.N.C.F. Région Paris Nord
- Monsieur le Président du Conseil Général du Val d'Oise
- Monsieur Directeur Départemental de l'Équipement du Val d'Oise.

FAIT A CERGY-PONTOISE LE 8 JAN. 2007  
LE PREFET,

Pour ampliation

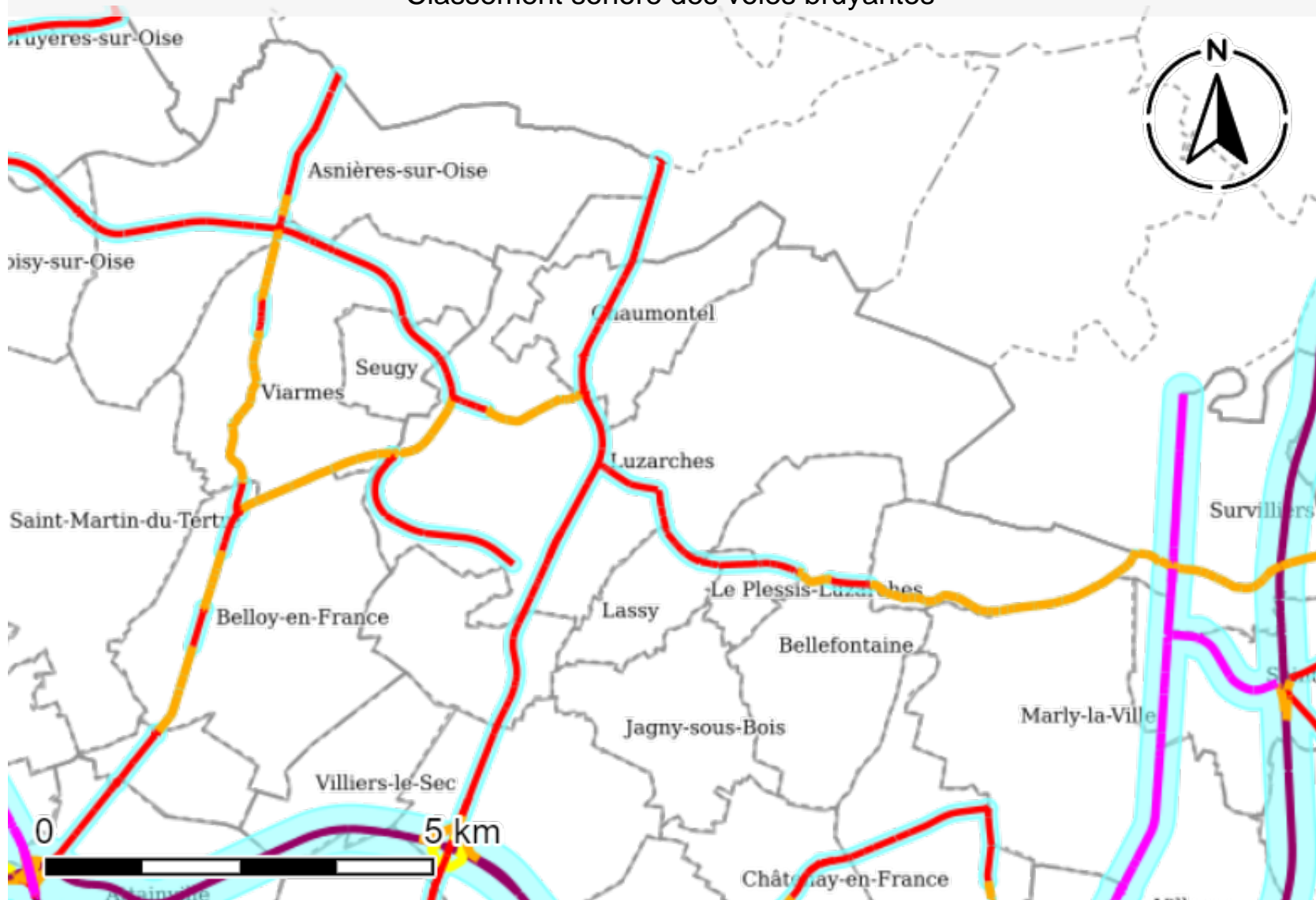
Pour le PRÉFET,  
Le Chef du Bureau des Affaires  
Foncières et de l'Urbanisme

  
Alice DUJARDIN

Signé,

Jean-Michel BÉRARD

# Classement sonore des voies bruyantes



Date d'impression : 19/06/2023  
15:00:16

Scan 25 (Couleurs) - (Données Scan 25 - Cop  
Le chargement de la légende a échoué.

Scan Régional (Niveaux de gris) - (Données S  
Le chargement de la légende a échoué.

Limites administratives

Le chargement de la légende a échoué.

Limites administratives



Nom des communes

Infrastructures routières



Infrastructures routières

■ Catégorie 1 (300 m)

■ Catégorie 2 (250 m)

■ Catégorie 3 (100 m)

■ Catégorie 4 (30 m)

■ Catégorie 5 (10 m)

■ Non classé

Projection : RGF93 - Lambert 93





**PRÉFET  
DU VAL-D'OISE**

*Liberté  
Égalité  
Fraternité*

**Direction départementale  
des territoires**

**Arrêté n°16249**

portant approbation du classement sonore des infrastructures ferroviaires du Val-d'Oise

Le préfet du Val-d'Oise

Chevalier de la Légion d'Honneur  
Chevalier de l'Ordre national du Mérite

**Vu** le Code de l'environnement, et notamment ses articles L. 571-10, et R. 571-32 à R. 571-43 ;

**Vu** le Code de la construction et de l'habitation, et notamment ses articles L. 111-11, L. 111-11-1 et L. 111-11-2, R. 111-4-1, R. 111-23-1 à R. 111-23-3 ;

**Vu** le Code de l'urbanisme et notamment ses articles R. 151-53 et R. 153-18 ;

**Vu** le décret du 29 mai 2019 nommant Monsieur Amaury de Saint-Quentin en qualité de préfet du Val-d'Oise à compter du 17 juin 2019 ;

**Vu** l'arrêté du 30 mai 1996 relatif aux modalités de classement des infrastructures de transports terrestres et à l'isolement acoustique des bâtiments d'habitation dans les secteurs affectés par le bruit modifié par l'arrêté du 23 juillet 2013 ;

**Vu** l'arrêté du 25 avril 2003 relatif à la limitation du bruit dans les établissements de santé ;

**Vu** l'arrêté du 25 avril 2003 relatif à la limitation du bruit dans les hôtels ;

**Vu** l'arrêté du 25 avril 2003 relatif à la limitation du bruit dans les établissements d'enseignement ;

**Vu** les arrêtés préfectoraux n°01.121 et 01.144 du 26 janvier 2001, les arrêtés préfectoraux n° 01.082, 01.084, 01.086, 01.088, 01.089, 01.090, 01.091, 01.092, 01.096, 01.097, 01.099, 01.102 du 10 mai 2001, les arrêtés préfectoraux n° 01.120, 01.123, 01.146 et 01.148 du 26 janvier 2001, les arrêtés préfectoraux n° 01.176, 01.177, 01.178, 01.180, 01.181, 01.183, 01.184, 01.188, 01.189, 01.191, 01.192, 01.193, 01.194, 01.198, 01.201, 01.202, 01.203, 01.204, 01.206, 01.208, 01.209, 01.210 et 01.211, du 27 septembre 2001, les arrêtés préfectoraux n° 02.007, 02.008, 02.010, 02.011, 02.012, 02.013, 02.014, 02.015, 02.016, 02.017, 02.018, 02.020, 02.021, 02.022, 02.024, 02.025, 02.026, 02.027, 02.029, 02.030, 02.032, 02.033, 02.034 et 02.037 du 28 janvier 2002, les arrêtés préfectoraux n° 03.043, 03.044, 03.045, 03.046, 03.047, 03.049, 03.050, 03.051, 03.053, 03.055, 03.056, 03.059, 03.060, 03.061, 03.062, 03.064, l'arrêté préfectoral n° 03.065 du 15 avril 2003 et l'arrêté préfectoral n°05.012 du 4 janvier 2005 portant respectivement classement sonore des infrastructures de transports terrestres sur les communes de Argenteuil, Chars, Puiseux-Pontoise, Éragny, Neuville-sur-Oise, Pontoise, Saint-Ouen-l'Aumône, Cergy, Courdimanche, Saint-Prix, Saint-Leu-la-Forêt, Saint-Gratien, Pierrelaye, Bezons, Valmondois, Butry-sur-Oise, Bessancourt, Auvers-sur-Oise, Baillet-en-France, Beauchamp, Belloy-en-France, Bernes-sur-Oise, Boissy-l'Aillierie, Bruyères-sur-Oise, Cormeilles-en-Parisis, Enghien-les-Bains, Franconville, Frépillon, Herblay-sur-Seine, La Frette-sur-Seine, L'Isle-Adam, Mériel, Méry-sur-Oise, Mours, Nointel, Parmain, Seugy, Osny, Soisy-sous-Montmorency, Viarmes, Villeron, Arnouville, Beaumont-sur-Oise, Bouffémont, Chennevières-lès-Louvres, Domont, Eaubonne, Épiais-lès-Louvres, Ermont, Ézanville, Fosses, Goussainville, Le Thillay, Louvres, Luzarches, Marly-la-Ville, Moisselles, Montigny-lès-Cormeilles, Montmagny, Persan, Piscop, Saint-Brice-sous-Forêt, Saint-Witz, Sannois, Vémars, Écouen, Villaines-sous-Bois, Villiers-le-Bel, Montmorency, Gonesse, Champagne-sur-Oise, Attainville, Bouqueval, Deuil-la-Barre, Garges-lès-Gonesse, Groslay, Maffliers, Montsoult, Presles, Roissy-en-France, Sarcelles, Taverny et Ableiges ;

Direction départementale des territoires, Service de l'urbanisme et de l'aménagement durable,  
5 avenue Bernard Hirsch - CS 20105 - 95010 CERGY-PONTOISE CEDEX

Téléphone : 01 34 25 24 73 - télécopie : 01 34 25 25 41 - courriel : [ddt-suad@val-doise.gouv.fr](mailto:ddt-suad@val-doise.gouv.fr) site internet <http://www.val-doise.gouv.fr>

**Vu** le recensement des infrastructures devant faire l'objet d'un classement sonore ou d'une actualisation de leur classement sonore effectué par SNCF Réseau, la RATP et la Société du Grand Paris sur leur réseau et réalisé pour le compte du Préfet, ainsi que la proposition de classement sonore à leur appliquer ;

**Vu** la consultation des communes du 15/07/2021 au 15/10/2021, et les avis formulés : Ableiges par délibération du 6 octobre ; Argenteuil par délibération du 8 septembre ; Arnouville par délibération du 11 octobre ; Attainville par délibération du 28 septembre, Bessancourt par délibération du 28 septembre 2021 ; Bouffémont par délibération du 23 septembre ; Cergy par délibération du 28 septembre ; Chars par délibération du 28 septembre ; Chennevières-les-Louvres par délibération du 16 septembre ; Courdimanche du 21 octobre ; Deuil-la-Barre par délibération du 4 octobre ; Enghein-les-Bains par délibération du 23 septembre ; Ermont par délibération du 24 septembre ; Ezanville par délibération du 30 septembre ; Fosses par délibération du 22 septembre ; Frépillon par délibération du 9 septembre ; Herblay-sur-Seine par délibération du 23 septembre ; La Frette-sur-Seine par délibération du 21 septembre ; Le Thillay par délibération du 8 septembre ; Louvres par délibération du 20 septembre ; Maffliers par délibération du 26 août ; Marly-la-Ville par délibération du 4 octobre ; Montigny-les-Cormeilles par délibération du 30 septembre ; Neuville-sur-Oise par courrier du 3 septembre ; Osny par délibération du 23 septembre ; Parmain par délibération du 30 septembre ; Persan par délibération du 30 septembre ; Piscop par délibération du 30 septembre ; Pontoise par délibération du 7 octobre ; Presles par délibération du 9 septembre ; Puiseux-Pontoise par délibération du 7 octobre ; Roissy-en-France par délibération du 28 septembre ; Saint-Brice-sous-Forêt par délibération du 30 septembre ; Saint-Gratien par délibération du 30 septembre ; Saint-Leu-la-Forêt par délibération du 28 septembre ; Saint-Martin-du-Tertre par délibération du 30 septembre ; Saint-Ouen-l'Aumône par délibération du 30 septembre ; Saint-Prix par délibération du 30 septembre ; Sannois par délibération du 30 septembre ; Taverny par délibération du 14 septembre ; Viarmes par délibération du 30 septembre ;

**Considérant** que le classement sonore des infrastructures gérées par SNCF Réseau, la RATP et la Société du Grand Paris dans le Val-d'Oise a lieu d'être actualisé compte tenu des évolutions structurelles du réseau, des évolutions du trafic l'empruntant, du trafic projeté et du développement urbain autour de ces infrastructures ;

**Sur proposition** du directeur départemental des territoires du Val-d'Oise ;

## **ARRÊTE**

**Article 1** : les arrêtés préfectoraux n°01.121 et 01.144 du 26 janvier 2001, les arrêtés préfectoraux n° 01.082, 01.084, 01.086, 01.088, 01.089, 01.090, 01.091, 01.092, 01.096, 01.097, 01.099, 01.102 du 10 mai 2001, les arrêtés préfectoraux n° 01.120, 01.123, 01.146 et 01.148 du 26 janvier 2001, les arrêtés préfectoraux n° 01.176, 01.177, 01.178, 01.180, 01.181, 01.183, 01.184, 01.188, 01.189, 01.191, 01.192, 01.193, 01.194, 01.198, 01.201, 01.202, 01.203, 01.204, 01.206, 01.208, 01.209, 01.210 et 01.211, du 27 septembre 2001, les arrêtés préfectoraux n° 02.007, 02.008, 02.010, 02.011, 02.012, 02.013, 02.014, 02.015, 02.016, 02.017, 02.018, 02.020, 02.021, 02.022, 02.024, 02.025, 02.026, 02.027, 02.029, 02.030, 02.032, 02.033, 02.034 et 02.037 du 28 janvier 2002, les arrêtés préfectoraux n° 03.043, 03.044, 03.045, 03.046, 03.047, 03.049, 03.050, 03.051, 03.053, 03.055, 03.056, 03.059, 03.060, 03.061, 03.062, 03.064, l'arrêté préfectoral n° 03.065 du 15 avril 2003 et l'arrêté préfectoral n°05.012 du 4 janvier 2005 sont modifiés conformément aux dispositions du présent arrêté.

Les tableaux A2 et B2 des voies ferrées existantes et en projet, présents à l'article 3 des différents arrêtés sont supprimés.

**Article 2** : La catégorie du classement sonore des infrastructures de transports terrestres est définie en application des dispositions de l'arrêté du 30 mai 1996 susvisé.

Pour les infrastructures routières et les lignes ferroviaires à grande vitesse :

Niveau sonore de référence Laeq (6h-22h) en dB(A)	Niveau sonore de référence Laeq (22h-6h) en dB(A)	Catégorie de l'infrastructure	Secteurs affectés par le bruit de part et d'autre de l'infrastructure à partir du rail le plus proche
$L > 81$	$L > 76$	1	300 m
$76 < L \leq 81$	$71 < L \leq 76$	2	250 m
$70 < L \leq 76$	$65 < L \leq 71$	3	100 m
$65 < L \leq 70$	$60 < L \leq 65$	4	30 m
$60 < L \leq 65$	$55 < L \leq 60$	5	10 m

Pour les lignes ferroviaires conventionnelles :

Niveau sonore de référence Laeq (6h-22h) en dB(A)	Niveau sonore de référence Laeq (22h-6h) en dB(A)	Catégorie de l'infrastructure	Secteurs affectés par le bruit de part et d'autre de l'infrastructure à partir du rail le plus proche
$L > 84$	$L > 79$	1	300 m
$79 < L \leq 84$	$74 < L \leq 79$	2	250 m
$73 < L \leq 79$	$68 < L \leq 74$	3	100 m
$68 < L \leq 73$	$63 < L \leq 68$	4	30 m
$63 < L \leq 68$	$58 < L \leq 63$	5	10 m

Ces niveaux sonores sont évalués en des points de référence situés, conformément à la norme NF S 31-130 " cartographie du bruit en milieu extérieur ", à une hauteur de 5 mètres au-dessus du plan de roulement et :

- à 2 mètres en avant de la ligne moyenne des façades pour les rues en U ;
- à une distance de 10 mètres de l'infrastructure, pour les voies en tissu ouvert.

Les notions de rue en U et de tissu ouvert sont définies dans la norme citée précédemment.

Si les niveaux sonores de référence évalués pour chaque période, diurne (6h – 22h) et nocturne (22h – 6h), conduisent à classer une infrastructure ou un tronçon d'infrastructure dans deux catégories différentes, l'infrastructure ou le tronçon de l'infrastructure est classée dans la catégorie la plus bruyante.

Les tronçons d'infrastructures qui disposent d'une protection acoustique par couverture ou par tunnel n'ont pas lieu d'être classés.

**Article 3** : Les infrastructures de transports terrestres concernées par le présent arrêté relèvent des réseaux ferrés gérés par SNCF Réseau, la RATP et la Société du Grand Paris.

Chaque infrastructure ou tronçon d'infrastructure de ce réseau, classé au titre du classement sonore, est listé en annexe du présent arrêté avec les communes concernées, le début et la fin du tronçon classé, le type de tissu urbain traversé, sa catégorie et le secteur affecté par le bruit associé à la catégorie.

La cartographie des infrastructures classées ainsi que les secteurs affectés par le bruit associés sont annexés au présent arrêté.

La cartographie dynamique des infrastructures classées est disponible par voie électronique :

<https://www.val-doise.gouv.fr/Politiques-publiques/Environnement-risques-et-nuisances/Bruit/Bruit-des-infrastructures-de-transport-terrestre-classement-sonore/Le-classement-sonore-du-Val-d-Oise>

**Article 4** : Les bâtiments d'habitation, les établissements d'enseignement, de santé et les hôtels à construire, ainsi que les parties nouvelles de ces types de bâtiments existants, situés dans les secteurs affectés par le bruit des infrastructures classées à l'article 3, présentent un isolement acoustique minimum contre les bruits extérieurs conformément à l'arrêté du 30 mai 1996 modifié.


**Article 5** : Les infrastructures de transports terrestres classées dans l'une des 5 catégories du classement sonore, ainsi que les périmètres des secteurs affectés par le bruit associés, sont reportés dans les annexes des documents d'urbanisme respectifs.

**Article 6** : Le présent arrêté fait l'objet d'une publication dans le recueil des actes administratifs de la préfecture du Val-d'Oise et est affiché pendant un mois dans les mairies des communes listées en annexe.

**Article 7** : Le secrétaire général de la préfecture du Val-d'Oise, les sous-préfets d'Argenteuil et de Sarcelles, le directeur départemental des territoires du Val-d'Oise, les maires des communes listées en annexe sont chargés, chacun en ce qui le concerne, de l'exécution du présent arrêté. Cet arrêté sera notifié aux gestionnaires d'infrastructures concernés et publié au recueil des actes administratifs de la préfecture du Val-d'Oise.

Cergy-Pontoise, **23 FEV. 2022**

Le préfet du Val-d'Oise



Amaury de SAINT-QUENTIN

NB : voies et délais de recours (articles R421-1 à R421-7 du Code de justice administrative)

Dans un délai de 2 mois à compter de la publication du présent arrêté, les recours suivants peuvent être introduits en recommandé avec accusé de réception :

**Recours gracieux :**

Monsieur le préfet du Val-d'Oise  
Préfecture du Val-d'Oise  
5 AVENUE BERNARD HIRSCH

CS 20105  
95010 CERGY-PONTOISE CEDEX

**Recours hiérarchique :**

Madame la ministre de la transition écologique  
92055 LA DEFENSE CEDEX

**Recours contentieux :**

Tribunal administratif de Cergy-Pontoise  
2-4 BOULEVARD DE L'HAUTIL  
BP 30322  
95027 CERGY-PONTOISE CEDEX

**Application Télérecours :**

Information et accès au service disponibles à l'adresse suivante : <https://www.telerecours.fr>

## Annexe I

## Classement sonore des infrastructures de transports terrestres gérés par SNCF Réseau, RATP et Société du Grand Paris

\* PK localisés dans les départements limitrophes, dont les secteurs affectés par le bruit du classement sonore impactent des communes valdoisiennes

Numéro de ligne	Nom de l'infrastructure	Gestionnaire	Début du tronçon Point kilométrique (PK)	Fin du tronçon Point kilométrique (PK)	Tissu	Catégorie	Largeur des secteurs affectés par le bruit <sup>1</sup>	Communes concernées (traversées par le tronçon <u>ou</u> intersectées par le secteur affecté par le bruit)
076 000	Ligne d'Aulnay-sous-Bois à Roissy 2 RER B	SNCF Réseau	015+520 * 025+390 * 025+692 * 026+460 * 026+811 * 023+083 025+485 025+897 026+499	023+083 * 025+485 * 025+897 * 026+499 * 029+406 * 025+390 025+692 026+460 026+811	« ouvert »	2	250 m	Roissy-en-France
226000	LGV Nord Eurostar, Thalys, Izy, TGV inOui, Ouigo, TERGV	SNCF Réseau	012+658 *  000+000	017+921 *  012+658	« ouvert »	2	250 m	Vémars  Goussainville, Gonesse, Chennevières- lès-Louvres, Roissy-en-France, Louvres, Vémars, Villeron, Le Thillay
226310	LGV d'Interconnexion Est : branche Nord Vémars – Coubert) Raccordement LGV d'interconnexion nord-sud Eurostar, Thalys, TGV Réseau, Lyria	SNCF Réseau	000+000 *  004+300 *  001+172	001+172 *  008+212 *  004+300	« ouvert »	3	100 m	Vémars  Épiais-lès-Louvres  Chennevières-lès-Louvres, Épiais-lès- Louvres, Vémars
272 000	Ligne de Paris-Nord à Lille TER Hauts-de-France, RER D Ligne H TGV, Venise-Simplon- Orient-Express, Intercités, Fret	SNCF Réseau	011+224  015+773  010+400 * 029+817 *	015+773  029+817  011+224 * 030+245 *	« ouvert »	1	300 m	Sarcelles, Arnouville, Gonesse, Garges- lès-Gonesse, Villiers-le-Bel  Goussainville, Gonesse, Fosses, Louvres, Saint-Witz, Bouqueval, Marly-la-Ville, Villeron, Le Thillay  Sarcelles, Garges-lès-Gonesse  Fosses
315 000	Ligne Montsoult-Maffliers - Luzarches Ligne H	SNCF Réseau	024+917	035+578	« ouvert »	5	10 m	Villaines-sous-Bois, Luzarches, Viarmes, Belloy-en-France, Attainville, Montsoult, Seugy
325 000	Ligne d'Épinay - Villetaneuse au Tréport - Mers TER Hauts-de-France Ligne H Fret	SNCF Réseau	009+203	015+073	« ouvert »	3	100 m	Saint-Brice-sous-Forêt, Sarcelles, Deuil-la- Barre, Montmagny, Groslay
			015+073	024+917		4	30 m	Écouen, Saint-Brice-sous-Forêt, Sarcelles, Ézanville, Domont, Montsoult, Baillet-en- France, Bouffémont, Piscop
			024+917	035+897				Persan, Presles, Saint-Martin-du-Tertre, Beaumont-sur-Oise, Montsoult, Nointel, Mours, Maffliers
			036+695	038+530				Persan

1 Pour les infrastructures ferroviaires, les secteurs affectés par le bruit sont mesurés de part et d'autre des rails

Annexe 2

Cartographies des classements sonores et des secteurs affectés par le bruit des infrastructures de transport terrestre ferroviaires par gestionnaires du réseau (SNCF réseau, RATP et SGP)

# Arrêté n°16249 portant approbation du classement sonore des infrastructures ferroviaires du Val-d'Oise sous gestion SNCF

