

# RÉVISION DU PLAN LOCAL D'URBANISME

05U22

Rendu exécutoire  
le

## ANNEXE DES SERVITUDES D'UTILITÉ PUBLIQUE

Date d'origine :  
Septembre 2024

**6**

ARRET du Projet - Dossier annexé à la  
délibération municipale du 12 décembre 2023

APPROBATION - Dossier annexé à la  
délibération municipale du 26 septembre 2024

*Urbanistes :*

Mandataire : ARVAL

Agence d'Urbanisme ARVAL  
Sarl MATHIEU - THIMONIER - CARRAUD  
3 bis, Place de la République - 60800 CREPY-EN-VALOIS  
Téléphone : 03 44 94 72 16 - Fax : 03 44 94 72 01

# RÉVISION DU PLAN LOCAL D'URBANISME

05U22

Rendu exécutoire  
le

## CAHIER DES SERVITUDES D'UTILITÉ PUBLIQUE

Date d'origine :  
Septembre 2024

**6a**

ARRET du Projet - Dossier annexé à la  
délibération municipale du 12 décembre 2023

APPROBATION - Dossier annexé à la  
délibération municipale du 26 septembre 2024

### *Urbanistes :*

Mandataire : ARVAL

Agence d'Urbanisme ARVAL  
Sarl MATHIEU - THIMONIER - CARRAUD  
3 bis, Place de la République - 60800 CREPY-EN-VALOIS  
Téléphone : 03 44 94 72 16 - Fax : 03 44 94 72 01

**A1 - Servitudes de protection des bois et forêts soumis au régime forestier**

- \* Domaine de Chantilly

**A5 - Servitudes liées aux canalisations publiques d'eau et d'assainissement**

- \* Servitude de passage d'un collecteur d'eaux usées dans le bassin de la Thève et l'Ysieux

**AC1 - Servitudes de protection des monuments historiques classés et inscrits**

- \* Abbaye d'Hérivaux (ancienne) - Arrêté 2 novembre 1926
- \* Eglise Saint-Côme Saint-Damien - Arrêté 13 juillet 1912
- \* Domaine de Champlatreux - Arrêté modifié 9 mars 1989
- \* Ferme de l'ancienne abbaye d'Hérivaux, grange - Arrêté 7 janvier 1998
- \* Halle - Arrêté 17 février 1928
- \* Prieuré de Saint-Côme (ancien) - Arrêté 5 février 1940

**AC2 - Servitudes de protection des sites et des monuments naturels classés et inscrits**

- \* Vallée de l'Ysieux et de la Thève - Décret 29 mars 2002
- \* Domaine de Chantilly, partie du domaine de l'institut – Arrêté 28 décembre 1960
- \* Abbaye d'Hérivaux et abords – Arrêté 13 juillet 1982

**I3 - Servitudes relatives à l'établissement des canalisations de distribution et de transport de gaz**

- \* Canalisation 200 mm Ezanville – Lamorlaye - Décret 6 octobre 1967
- \* Canalisation 200 mm Ezanville – Luzarches - Décret 6 octobre 1967
- \* Canalisation 150 mm Bernes-sur-Oise - Décret 4 août 2006
- \* Canalisation 250 mm Fosses – Luzarches - Arrêté 5 octobre 1993

**PM2 - Servitudes résultant des périmètres délimités autour des installations classées**

- \* Centre de stockage de déchets industriels banals COSSON – Commune d'Epinay-Champlâtreux et Luzarches

**PT3 - Servitudes relatives aux communications téléphoniques et télégraphiques**

- \* Câble Luzarches
- \* Câble n°351-01 Paris-Lille 3 tronçon Paris-Creil - Arrêté 10 août 1973
- \* Câble n°1500-00 Saint-Ouen-l'Aumône à Luzarches

**T1 - Servitudes relatives aux chemins de fer**

- \* Zone en bordure de laquelle s'appliquent les servitudes relatives au chemin de fer - Loi 15 juillet 1845

**T5 - Servitudes aéronautiques de dégagement**

- \* Aéroport du Bourget - Décret 27 novembre 1969
- \* Aéroport Charles de Gaulle - Décret 13 juillet 1993

**A1 - SERVITUDES DE PROTECTION DES BOIS ET FORETS  
SOU MIS AU REGIME FORESTIER**



## **BOIS ET FORÊTS**

### **I. - GÉNÉRALITÉS**

Servitudes relatives à la protection des bois et forêts soumis au régime forestier.

Code forestier (1), articles L. 151-1 à L. 151-6, L. 342-2 et R. 151-1 à R. 151-5.

Code de l'urbanisme, articles L. 421-1, L. 422-1, L. 422-2, R. 421-38-10 et R. 422-8.

Circulaire S/AR/12 du 12 février 1974 concernant la communication aux D.D.E. des servitudes relevant du ministre de l'agriculture.

Ministère chargé de l'agriculture - service des forêts - Office national des forêts.

### **II. - PROCÉDURE D'INSTITUTION**

#### **A. - PROCÉDURE**

Application aux bois et forêts soumis au régime forestier, des diverses dispositions du code forestier, prévoyant en vue de leur protection, un certain nombre de limitations à l'exercice du droit de propriété concernant l'installation de bâtiments.

Sont soumis au code forestier :

- les bois, forêts et terrains à boiser qui font partie du domaine de l'Etat ou sur lesquels l'Etat a des droits de propriété indivis ;
- les bois et forêts susceptibles d'aménagement, d'exploitation régulière ou de reconstitution et les terrains à boiser, appartenant aux départements, aux communes, aux sections de communes, aux établissements publics, aux sociétés mutualistes et aux caisses d'épargne, ou sur lesquels ces collectivités et personnes ont des droits de propriété indivis.

#### **B. - INDEMNISATION**

Aucune impossibilité de principe n'est affirmée, mais il semble toutefois que l'indemnisation des propriétaires ne doit être envisagée que d'une façon tout à fait exceptionnelle, car aucune de ces servitudes ne constitue une atteinte absolue au droit de propriété, les dérogations possibles sont en général accordées.

#### **C. - PUBLICITÉ**

Néant. =

### **III. - EFFETS DE LA SERVITUDE**

#### **A. - PRÉROGATIVES DE LA PUISSANCE PUBLIQUE**

##### **1° Prerogatives exercées directement par la puissance publique**

Néant.

##### **2° Obligations de faire imposées au propriétaire**

Obligation de procéder à la démolition dans le mois du jugement qui l'aura ordonnée, des établissements mentionnés en B (1°), qui ont été construits sans autorisation (code forestier, articles L. 151-1, R. 151-1 et R. 151-5 ; L. 151-2, R. 151-3 et R. 151-5 ; L. 151-4, R. 151-4 et R. 151-5).

(1) Tel qu'il résulte des décrets n°s 79-113 et 79-114 du 25 janvier 1979 portant révision du code forestier.

## B. - LIMITATIONS AU DROIT D'UTILISER LE SOL

### 1° Obligations passives

Interdiction d'établir dans l'intérieur et à moins d'un kilomètre des forêts, aucun four à chaux ou à plâtre temporaire ou permanent, aucune briqueterie ou tuilerie (art. L. 151-1, R. 151-1 et R. 151-5 du code forestier).

Interdiction d'établir, dans l'enceinte et à moins d'un kilomètre des bois et forêts, aucune maison sur perche, loge, baraque ou hangar (art. L. 151-2, R. 151-2 et R. 151-5 du code forestier).

Interdiction d'établir dans les maisons ou fermes actuellement existantes à 500 mètres des bois et forêts, ou qui pourront être construites ultérieurement, aucun chantier ou magasin pour faire le commerce du bois et aucun atelier à façonner le bois (art. L. 151-3, R. 151-3 et R. 151-5 du code forestier).

Interdiction d'établir dans l'enceinte et à moins de deux kilomètres des bois et forêts, aucune usine à scier le bois (art. L. 151-4, R. 151-4 et R. 151-5 du code forestier).

Obligation de se soumettre, pour toutes les catégories d'établissements mentionnées ci-dessus et dont l'édification aura été autorisée par décision préfectorale, aux visites des ingénieurs et agents des services forestiers et de l'office national des forêts qui pourront y faire toutes les perquisitions sans l'assistance d'un officier de police judiciaire, à condition qu'ils se présentent au moins au nombre de deux ou qu'ils soient accompagnés de deux témoins domiciliés dans la commune (art. L. 151-6 et L. 342-2 du code forestier).

### 2° Droits résiduels du propriétaire

Les maisons et les usines faisant partie de villes, villages ou hameaux formant une population agglomérée, bien qu'elles se trouvent dans les distances mentionnées ci-dessus en B (1°) sont exceptées des interdictions visées aux articles L. 151-2, R. 151-3 et R. 151-5 ; L. 151-3, R. 151-3, R. 151-5 ; L. 151-4 et R. 151-5 du code forestier (art. L. 151-5 du code forestier).

Possibilité de procéder à la construction des établissements mentionnés au B (1°), à condition d'en avoir obtenu l'autorisation par décision préfectorale.

Si ces constructions nécessitent l'octroi d'un permis de construire, celui-ci ne peut être délivré qu'après consultation du directeur régional de l'office national des forêts et avec l'accord du préfet. Cet accord est réputé donné faute de réponse dans un délai d'un mois suivant la réception de la demande d'avis (art. R. 421-38-10 du code de l'urbanisme).

Si ces constructions ou travaux sont exemptés de permis de construire, mais soumis au régime de déclaration en application de l'article L. 422-2 du code de l'urbanisme, le service instructeur consulte l'autorité mentionnée à l'article R. 421-38-10 dudit code.

L'autorité ainsi consultée fait connaître son opposition ou les prescriptions qu'elle demande dans un délai d'un mois à dater de la réception de la demande d'avis par l'autorité consultée. A défaut de réponse dans ce délai, elle est réputée avoir émis un avis favorable (art. R. 422-8 du code de l'urbanisme).

## CODE FORESTIER

### TITRE V

#### DISPOSITIONS COMMUNES AUX FORÊTS ET TERRAINS SOU MIS AU RÉGIME FORESTIER

##### CHAPITRE I<sup>er</sup>

##### PROTECTION

###### Section 1. - Construction à distance prohibée

**Art. L. 151-1.** - Aucun four à chaux ou à plâtre, soit temporaire, soit permanent, aucune briqueterie ou tuilerie ne peuvent être établis à l'intérieur et à moins d'un kilomètre des forêts sans autorisation administrative, sous peine d'une amende contraventionnelle et de démolition des établissements.

**Art. L. 151-2.** - Aucune maison sur perches, loge, baraque ou hangar ne peut être établi, sans autorisation administrative, sous quelque prétexte que ce soit, à l'intérieur et à moins d'un kilomètre des bois et forêts, sous peine d'une amende contraventionnelle et de la démolition dans le mois, à dater du jour du jugement qui l'aura ordonnée.

**Art. L. 151-3.** - Aucun atelier à façonner le bois, aucun chantier ou magasin pour faire le commerce du bois ne peut être établi sans autorisation administrative dans les maisons ou fermes situées dans un rayon de 500 mètres des bois et forêts soumis au régime forestier, sous peine d'une amende contraventionnelle et de la confiscation des bois.

L'autorisation administrative peut être retirée lorsque les bénéficiaires ont subi une condamnation pour infraction forestière.

**Art. L. 151-4.** - Aucune usine à scier le bois ne peut être établie à l'intérieur et à moins de deux kilomètres de distance des bois et forêts qu'avec une autorisation administrative, sous peine d'une amende contraventionnelle et de la démolition dans le mois, à dater du jugement qui l'aura ordonnée.

**Art. L. 151-5.** - Sont exceptées des dispositions des articles L. 151-3 et L. 151-4 les maisons et les usines qui font partie des villes, villages ou hameaux formant une population agglomérée, bien qu'elles soient situées aux distances des bois et forêts fixées par ces articles.

**Art. L. 151-6.** - Les usines, hangars et autres établissements autorisés en vertu des articles L. 151-1 à L. 151-4 sont soumis aux visites des ingénieurs en service à l'office national des forêts et des agents assermentés de cet établissement qui peuvent y faire toutes perquisitions sans l'assistance d'un officier de police judiciaire, pourvu qu'ils se présentent au nombre de deux au moins ou qu'ils soient accompagnés de deux témoins domiciliés dans la commune.

---

**A5 - SERVITUDES POUR LA POSE DE  
CANALISATIONS PUBLIQUES D'EAU POTABLE ET  
D'ASSAINISSEMENT**

# Servitude A5

Canalisations publiques d'eau et d'assainissement



Ressources, territoires, habitats et logement  
Énergie et climat  
Développement durable  
Prévention des risques  
Infrastructures, transports et mer

Présent  
pour  
l'avenir



Crédit photo : Thierry Caro

Ministère de l'Écologie, du Développement durable,  
des Transports et du Logement

[www.developpement-durable.gouv.fr](http://www.developpement-durable.gouv.fr)

# SERVITUDES DE TYPE A5

## SERVITUDES RELATIVES AUX CANALISATIONS PUBLIQUES D'EAU ET D'ASSAINISSEMENT

Servitudes reportées en annexe de l'article R. 126-1 du Code de l'urbanisme dans les rubriques :

II – Servitudes relatives à l'utilisation de certaines ressources et équipements

C – Canalisations

b) Eaux et assainissement

## 1 - Fondements juridiques

### 1.1 - Définition

Il est institué au profit des collectivités publiques, des établissements publics ou des concessionnaires de services publics qui entreprennent des travaux d'établissement de canalisations d'eau potable ou d'évacuation d'eaux usées ou pluviales une servitude leur conférant le droit d'établir à demeure des canalisations souterraines dans les terrains privés non bâtis, excepté les cours et jardins attenants aux habitations.

La servitude donne à son bénéficiaire le droit :

- d'enfouir une ou plusieurs canalisations;
- d'essarter les arbres susceptibles de nuire à l'établissement et à l'entretien de la canalisation;
- d'accéder au terrain dans lequel la conduite est enfouie, les agents chargés du contrôle bénéficiant du même droit d'accès;
- d'effectuer tous travaux d'entretien et de réparation (La date du commencement des travaux est portée à la connaissance des propriétaires et exploitants 8 jours au moins avant la date prévue pour le début des travaux. Un état des lieux doit, si cela est nécessaire, être dressé contradictoirement en vue de la constatation éventuelle des dommages pouvant résulter des dits travaux).

Les propriétaires et leurs ayants droit doivent s'abstenir de tout faire de nature à nuire au bon fonctionnement, à l'entretien et à la conservation de l'ouvrage.

L'établissement de cette servitude ouvre droit à indemnité dont les contestations sont jugées comme en matière d'expropriation pour cause d'utilité publique.

Si le rejet d'une demande de permis de construire a pour motif l'exercice du droit de servitude dans la parcelle considérée, son propriétaire peut requérir l'acquisition totale de la parcelle par le maître de l'ouvrage, soit à l'amiable, soit par voie d'expropriation. Si le permis de construire est accordé sous réserve d'un déplacement des canalisations, les frais de ce déplacement sont à la charge du bénéficiaire de la servitude.

### 1.2 - Références législatives et réglementaires

**Anciens textes :**

Loi n°62-904 du 4 août 1962 instituant une servitude sur les fonds privés pour la pose de canalisations publiques d'eau ou d'assainissement.

Décret n°64-153 du 15 février 1964 relatif à l'application de la loi n° 62-904 du 4 août 1962 instituant une servitude sur les fonds privés pour la pose des canalisations publiques d'eau ou d'assainissement

## Textes en vigueur :

Articles L. 152-1, L. 152-2 et R.152-1 à R. 152-15 du code rural et de la pêche maritime

### 1.3 - Bénéficiaires et gestionnaires

Bénéficiaires	Gestionnaires
Maîtres d'ouvrage et concessionnaires des canalisations	DDT(M) Directions départementales des territoires (et de la mer)

### 1.4 - Procédures d'instauration, de modification ou de suppression

A défaut d'accord amiable avec les propriétaires, la servitude est instaurée dans les conditions et selon les étapes suivantes :

1. Demande d'instauration de la servitude par la personne morale de droit public maître de l'ouvrage ou son concessionnaire, adressée au préfet. La demande comprend :

- une note donnant toutes précisions utiles sur l'objet des travaux et sur leur caractère technique;
- le plan des ouvrages prévus;
- le plan parcellaire des terrains sur lesquels l'établissement de la servitude est envisagé. Ce plan indique le tracé des canalisations à établir, la profondeur minimum à laquelle les canalisations seront posées, la largeur des bandes de terrain où seront enfouies les canalisations et essartés les arbres susceptibles de nuire à l'établissement et à l'entretien de la canalisation ainsi que tous les autres éléments de la servitude;
- la liste par commune des propriétaires des parcelles concernées;
- l'étude d'impact, le cas échéant.

2. Consultation des services intéressés et notamment du directeur départemental des territoires chargé du contrôle.

3. Enquête publique dans les formes prévues par les articles R. 152-5 à R. 152-9 du code rural et de la pêche maritime<sup>1</sup>. Lorsque les travaux font l'objet d'une déclaration d'utilité publique et que le demandeur est en mesure, avant celle-ci, de déterminer les parcelles qui seront grevées par la servitude et de fournir le tracé précis des canalisations à établir, l'enquête peut être menée en même temps que l'enquête parcellaire avec laquelle elle peut être confondue.

4. Notification individuelle du dépôt du dossier est faite par le demandeur aux propriétaires intéressés, dans les formes et suivant les conditions prévues aux articles R. 11-22 et R. 11-23 du code de l'expropriation pour cause d'utilité publique.

5. Établissement de la servitude par arrêté préfectoral.

6. Notification de l'arrêté préfectoral au demandeur et au directeur départemental des territoires.

7. Notification à chaque propriétaire, à la diligence du demandeur, par lettre recommandée avec demande d'avis de réception. Au cas où un propriétaire intéressé ne pourrait être atteint, la notification est faite au fermier, locataire, gardien ou régisseur de la propriété ou, à défaut, au maire de la commune où se trouve celle-ci.

8. Affichage de l'arrêté préfectoral à la mairie de chaque commune intéressée.

9. Annexion au plan local d'urbanisme.

<sup>1</sup> Il ne s'agit pas en l'espèce d'une enquête publique dans les formes prévues par le code de l'expropriation pour cause d'utilité publique, dès lors, la violation de certaines formes prévues par le Code de l'expropriation est inopérante (Conseil d'État, 6 / 2 SSR, du 4 avril 1997, 162967 163831).



## 1.5 - Logique d'établissement

### 1.5.1 - *Les générateurs*

Les canalisations souterraines d'eau potable ou d'évacuation d'eaux usées ou pluviales.

### 1.5.2 - *Les assiettes*

Une bande de terrain dont la largeur est fixée par le préfet, mais qui ne pourra dépasser 3 mètres, une hauteur minimum de 0,60 mètre étant respectée entre la génératrice supérieure des canalisations et le niveau du sol après les travaux.

Une bande de terrain plus large pourra être déterminée par l'arrêté préfectoral instituant la servitude pour l'essartage des arbres susceptibles de nuire à l'établissement et à l'entretien de la canalisation.



**AC1 - SERVITUDES DE PROTECTION DES MONUMENTS  
HISTORIQUES CLASSES ET INSCRITS**

# Eglise Saint-Côme-Saint-Damien

## Désignation

### Dénomination de l'édifice :

Église

### Titre courant :

Eglise Saint-Côme-Saint-Damien

## Localisation

### Localisation :

Île-de-France ; Val-d'Oise (95) ; Luzarches

## Historique

### Siècle de la campagne principale de construction :

Haut Moyen Age, Moyen Age, 12e siècle, 16e siècle

## Description

## Protection

### Nature de la protection de l'édifice :

Classé MH

### Date et niveau de protection de l'édifice :

1912/07/13 : classé MH

### Précision sur la protection de l'édifice :

Eglise Saint-Côme-Saint-Damien : classement par arrêté du 13 juillet 1912

### Nature de l'acte de protection :

Arrêté

### Référence aux objets conservés :

PM95000875, PM95001463

### Intérêt de l'édifice :

A signaler

### Observations concernant la protection de l'édifice :

Site archéologique : 95 352 5 AH

## Statut juridique

### Statut juridique du propriétaire :

Propriété de la commune

## Références documentaires


### Copyright de la notice :

© Monuments historiques, 1992. Cette notice reprend intégralement les termes de l'arrêté de protection au titre des Monuments historiques. Elle répond à l'obligation réglementaire du ministère de



## Notices liées

[Tableau : saint Côme et saint Damien guérissant des malades](#)  
[tableau](#)  
[Duval-Lecamus Jules Alexandre \(peintre\)](#)



[Tableau : Le Sacrifice de la fille de Jephthé](#)  
[tableau](#)

## À propos de la notice

### Référence de la notice :

PA00080108

### Nom de la base :

Patrimoine architectural (Mérimée)

### Date de versement de la notice :

1993-05-14

### Date de la dernière modification de la notice :

2022-12-09

### Copyright de la notice :

© Monuments historiques, 1992. Cette notice reprend intégralement les termes de l'arrêté de protection au titre des Monuments historiques. Elle répond à l'obligation réglementaire du ministère de la Culture d'établir la liste générale des édifices protégés (art. R. 621-80 du Code du patrimoine). Elle est donc opposable et fait foi juridiquement. Aucune copie numérique ou papier ne sera fournie par courrier ni courriel. Le dossier de protection complet et l'arrêté sont consultables uniquement sur place,

la Culture d'établir la liste générale des édifices protégés (art. R. 621-80 du Code du patrimoine). Elle est donc opposable et fait foi juridiquement. Aucune copie numérique ou papier ne sera fournie par courrier ni courriel. Le dossier de protection complet et l'arrêté sont consultables uniquement sur place, dans la salle de lecture de la Médiathèque du patrimoine et de la photographie (MPP), à Charenton-le-Pont (Val-de-Marne).

**Date de rédaction de la notice :**

1992

**Cadre de l'étude :**

Recensement immeubles MH

**Typologie du dossier :**

Dossier de protection

dans la salle de lecture de la Médiathèque du patrimoine et de la photographie (MPP), à Charenton-le-Pont (Val-de-Marne).

**Contactez-nous :**

Mediatheque.patrimoine@culture.gouv.fr

**Voir aussi**

[https://archives-map.culture.gouv.fr/archive/resultats/simple/lin-eaire/n:19?RECH\\_S=PA00080108&type=simple](https://archives-map.culture.gouv.fr/archive/resultats/simple/lin-eaire/n:19?RECH_S=PA00080108&type=simple)

# Abbaye d'Hérivaux (ancienne)

## Désignation

### Dénomination de l'édifice :

Abbaye

### Titre courant :

Abbaye d'Hérivaux (ancienne)

## Localisation

### Localisation :

Île-de-France ; Val-d'Oise (95) ; Luzarches

## Historique

## Description

### État de conservation (normalisé) :

Vestiges

## Protection

### Nature de la protection de l'édifice :

Inscrit MH partiellement

### Date et niveau de protection de l'édifice :

1926/11/02 : inscrit MH

### Précision sur la protection de l'édifice :

Restes de l'église : inscription par arrêté du 2 novembre 1926

### Nature de l'acte de protection :

Arrêté

### Intérêt de l'édifice :

A signaler

### Observations concernant la protection de l'édifice :

Site Classé 13 07 1982 (Décret).

## Statut juridique

### Statut juridique du propriétaire :

Propriété privée

## Références documentaires

### Copyright de la notice :

© Monuments historiques, 1992. Cette notice reprend intégralement les termes de l'arrêté de protection au titre des Monuments historiques. Elle répond à l'obligation réglementaire du ministère de la Culture d'établir la liste générale des édifices protégés (art. R. 621-80 du Code du patrimoine). Elle est donc opposable et fait foi juridiquement. Aucune copie numérique ou papier ne sera fournie par courrier ni courriel. Le dossier de protection complet et l'arrêté



## À propos de la notice

### Référence de la notice :

PA00080107

### Nom de la base :

Patrimoine architectural (Mérimée)

### Date de versement de la notice :

1993-05-14

### Date de la dernière modification de la notice :

2022-12-09

### Copyright de la notice :

© Monuments historiques, 1992. Cette notice reprend intégralement les termes de l'arrêté de protection au titre des Monuments historiques. Elle répond à l'obligation réglementaire du ministère de la Culture d'établir la liste générale des édifices protégés (art. R. 621-80 du Code du patrimoine). Elle est donc opposable et fait foi juridiquement. Aucune copie numérique ou papier ne sera fournie par courrier ni courriel. Le dossier de protection complet et l'arrêté sont consultables uniquement sur place, dans la salle de lecture de la Médiathèque du patrimoine et de la photographie (MPP), à Charenton-le-Pont (Val-de-Marne).

### Contactez-nous :

Mediatheque.patrimoine@culture.gouv.fr

sont consultables uniquement sur place, dans la salle de lecture de la Médiathèque du patrimoine et de la photographie (MPP), à Charenton-le-Pont (Val-de-Marne).

**Date de rédaction de la notice :**

1992

**Cadre de l'étude :**

Recensement immeubles MH

**Typologie du dossier :**

Dossier de protection

**Voir aussi**

[https://archives-map.culture.gouv.fr/archive/resultats/simple/lin-eaire/n:19?RECH\\_S=PA00080107&type=simple](https://archives-map.culture.gouv.fr/archive/resultats/simple/lin-eaire/n:19?RECH_S=PA00080107&type=simple)

# Halle

## Désignation

### Dénomination de l'édifice :

Marché couvert

### Titre courant :

Halle

## Localisation

### Localisation :

Île-de-France ; Val-d'Oise (95) ; Luzarches

## Historique

## Description

## Protection

### Nature de la protection de l'édifice :

Inscrit MH

### Date et niveau de protection de l'édifice :

1928/02/17 : inscrit MH

### Précision sur la protection de l'édifice :

Halle : inscription par arrêté du 17 février 1928

### Nature de l'acte de protection :

Arrêté

### Intérêt de l'édifice :

A signaler

## Statut juridique

### Statut juridique du propriétaire :

Propriété de la commune

## Références documentaires

### Copyright de la notice :

© Monuments historiques, 1992. Cette notice reprend intégralement les termes de l'arrêté de protection au titre des Monuments historiques. Elle répond à l'obligation réglementaire du ministère de la Culture d'établir la liste générale des édifices protégés (art. R. 621-80 du Code du patrimoine). Elle est donc opposable et fait foi juridiquement. Aucune copie numérique ou papier ne sera fournie par courrier ni courriel. Le dossier de protection complet et l'arrêté sont consultables uniquement sur place, dans la salle de lecture de la Médiathèque du patrimoine et de la photographie (MPP), à Charenton-le-Pont (Val-de-Marne).

### Date de rédaction de la notice :

1992



## À propos de la notice

### Référence de la notice :

PA00080109

### Nom de la base :

Patrimoine architectural (Mérimée)

### Date de versement de la notice :

1993-05-14

### Date de la dernière modification de la notice :

2022-12-09

### Copyright de la notice :

© Monuments historiques, 1992. Cette notice reprend intégralement les termes de l'arrêté de protection au titre des Monuments historiques. Elle répond à l'obligation réglementaire du ministère de la Culture d'établir la liste générale des édifices protégés (art. R. 621-80 du Code du patrimoine). Elle est donc opposable et fait foi juridiquement. Aucune copie numérique ou papier ne sera fournie par courrier ni courriel. Le dossier de protection complet et l'arrêté sont consultables uniquement sur place, dans la salle de lecture de la Médiathèque du patrimoine et de la photographie (MPP), à Charenton-le-Pont (Val-de-Marne).

### Contactez-nous :

Mediatheque.patrimoine@culture.gouv.fr

## Voir aussi

**Cadre de l'étude :**

Recensement immeubles MH

**Typologie du dossier :**

Dossier de protection

[https://archives-map.culture.gouv.fr/archive/resultats/simple/lin-eaire/n:19?RECH\\_S=PA00080109&type=simple](https://archives-map.culture.gouv.fr/archive/resultats/simple/lin-eaire/n:19?RECH_S=PA00080109&type=simple)

# Prieuré Saint-Côme (ancien)

## Désignation

### Dénomination de l'édifice :

Prieuré

### Titre courant :

Prieuré Saint-Côme (ancien)

## Localisation

### Localisation :

Île-de-France ; Val-d'Oise (95) ; Luzarches ; rue Saint-Cosme

### Adresse de l'édifice :

Saint-Cosme (rue)

## Historique

### Siècle de la campagne principale de construction :

12e siècle, 13e siècle, 15e siècle

## Description

### État de conservation (normalisé) :

Vestiges

## Protection

### Nature de la protection de l'édifice :

Inscrit MH partiellement

### Date et niveau de protection de l'édifice :

1940/02/05 : inscrit MH

### Précision sur la protection de l'édifice :

Vestiges : inscription par arrêté du 5 février 1940

### Nature de l'acte de protection :

Arrêté

### Intérêt de l'édifice :

A signaler

## Statut juridique

### Statut juridique du propriétaire :

Propriété privée

## Références documentaires

### Copyright de la notice :

© Monuments historiques, 1992. Cette notice reprend intégralement les termes de l'arrêté de protection au titre des Monuments historiques. Elle répond à l'obligation réglementaire du ministère de la Culture d'établir la liste générale des édifices protégés (art. R.



## À propos de la notice

### Référence de la notice :

PA00080110

### Nom de la base :

Patrimoine architectural (Mérimée)

### Date de versement de la notice :

1993-05-14

### Date de la dernière modification de la notice :

2022-12-09

### Copyright de la notice :

© Monuments historiques, 1992. Cette notice reprend intégralement les termes de l'arrêté de protection au titre des Monuments historiques. Elle répond à l'obligation réglementaire du ministère de la Culture d'établir la liste générale des édifices protégés (art. R. 621-80 du Code du patrimoine). Elle est donc opposable et fait foi juridiquement. Aucune copie numérique ou papier ne sera fournie par courrier ni courriel. Le dossier de protection complet et l'arrêté sont consultables uniquement sur place, dans la salle de lecture de la Médiathèque du patrimoine et de la photographie (MPP), à Charenton-le-Pont (Val-de-Marne).



621-80 du Code du patrimoine). Elle est donc opposable et fait foi juridiquement. Aucune copie numérique ou papier ne sera fournie par courrier ni courriel. Le dossier de protection complet et l'arrêté sont consultables uniquement sur place, dans la salle de lecture de la Médiathèque du patrimoine et de la photographie (MPP), à Charenton-le-Pont (Val-de-Marne).

**Date de rédaction de la notice :**

1992

**Cadre de l'étude :**

Recensement immeubles MH

**Typologie du dossier :**

Dossier de protection

**Contactez-nous :**

Mediatheque.patrimoine@culture.gouv.fr

**Voir aussi**

[https://archives-map.culture.gouv.fr/archive/resultats/simple/lin-eaire/n:19?RECH\\_S=PA00080110&type=simple](https://archives-map.culture.gouv.fr/archive/resultats/simple/lin-eaire/n:19?RECH_S=PA00080110&type=simple)

# Grange de la ferme d'Hérivaux

## Désignation

### Dénomination de l'édifice :

Grange aux dîmes

### Titre courant :

Grange de la ferme d'Hérivaux

## Localisation

### Localisation :

Île-de-France ; Val-d'Oise (95) ; Luzarches

### Références cadastrales :

E 38

### Milieu d'implantation pour le domaine Inventaire :

En écart

## Historique

### Siècle de la campagne principale de construction :

4e quart 12e siècle

### Siècle de campagne secondaire de construction :

1er quart 13e siècle

### Description historique :

La grange dimière de la ferme d'Hérivaux est située aux abords immédiats de l'ancienne abbaye d'Hérivaux (ISMH 2/11/26). Un ermitage fut fondé en ce lieu en 1130, par Ascelin, seigneur de Marly-la-ville. Il fut érigé en abbaye en 1160 par Maurice de Sully, évêque de Paris, qui donna aux religieux la règle des chanoines de Saint-Augustin. La communauté fut alors rattachée à l'abbaye Saint-Victor dont elle dépendra jusqu'en 1234. En 1188, une bulle du pape Clément III confirme l'existence de l'abbaye. Selon l'abbé Lebeuf, c'est durant cette période (1180-1234) que l'abbaye reçoit la majeure partie des donations qui constitueront son domaine. Le temporel de l'abbaye n'ayant jamais été étudié il est difficile d'en évaluer l'étendue. Cependant, la grange dont la présence est attestée dès 1187 était proportionnée à l'activité agricole du domaine. A titre de comparaison, la grange cistercienne voisine de Vaulerent correspondait à une exploitation de 380 ha. La grange d'Hérivaux est composée de trois vaisseaux de cinq travées, délimités par une double file de hautes arcades en arc brisé ; les ouvertures ne se trouvent pas sur les murs pignons comme c'est le cas pour les granges céréalières mais dans l'axe médian des murs gouttereaux, ce qui l'apparente aux granges destinées à l'élevage, dites agro-pastorales. Dans les bas-côtés des murs diaphragmes destinés à conforter les grandes arcades délimitent des petites pièces dont l'utilisation en étables est mentionnée dans un texte de 1714. Toutefois l'exposition nord-sud du bâtiment correspond à celui des granges céréalières ; on peut donc penser que son utilisation dès l'origine était diversifiée. Les bâtiments de la ferme construits autour de la grange, plusieurs fois incendiés, ne sont pas antérieurs à la fin du



## À propos de la notice

### Référence de la notice :

PA95000003

### Nom de la base :

Patrimoine architectural (Mérimée)

### Date de versement de la notice :

2001-03-13

### Date de la dernière modification de la notice :

2022-12-15

### Copyright de la notice :

(c) Monuments historiques. Cette notice reprend intégralement les termes de l'arrêté de protection au titre des Monuments historiques. Elle répond à l'obligation réglementaire du ministère de la Culture d'établir la liste générale des édifices protégés (art. R. 621-80 du Code du patrimoine). Elle est donc opposable et fait foi juridiquement. Aucune copie numérique ou papier ne sera fournie par courrier ni courriel. Le dossier de protection complet et l'arrêté sont consultables uniquement sur place, dans la salle de lecture de la Médiathèque du patrimoine et de la photographie (MPP), à Charenton-le-Pont (Val-de-Marne).

### Contactez-nous :

Mediatheque.patrimoine@culture.gouv.fr

## Voir aussi

18e siècle. A la révolution, la ferme fut dissociée de l'abbaye et vendue en lot séparé comme bien national.

## Description

## Protection

### Nature de la protection de l'édifice :

Inscrit MH

### Date et niveau de protection de l'édifice :

1998/01/07 : inscrit MH

### Précision sur la protection de l'édifice :

Grange, en totalité (cad. E 38) : inscription par arrêté du 7 janvier 1998

### Nature de l'acte de protection :

Arrêté

### Typologie de la zone de protection :

Site classé

### Intérêt de l'édifice :

À signaler

## Statut juridique

### Statut juridique du propriétaire :

Propriété d'une société privée

## Références documentaires

### Date de l'enquête ou du dernier récolement :

1998

### Copyright de la notice :

(c) Monuments historiques. Cette notice reprend intégralement les termes de l'arrêté de protection au titre des Monuments historiques. Elle répond à l'obligation réglementaire du ministère de la Culture d'établir la liste générale des édifices protégés (art. R. 621-80 du Code du patrimoine). Elle est donc opposable et fait foi juridiquement. Aucune copie numérique ou papier ne sera fournie par courrier ni courriel. Le dossier de protection complet et l'arrêté sont consultables uniquement sur place, dans la salle de lecture de la Médiathèque du patrimoine et de la photographie (MPP), à Charenton-le-Pont (Val-de-Marne).

### Date de rédaction de la notice :

1998

### Cadre de l'étude :

Recensement immeubles MH

### Typologie du dossier :

Dossier de protection

[https://archives-map.culture.gouv.fr/archive/resultats/simple/lin-eaire/n:19?RECH\\_S=PA95000003&type=simple](https://archives-map.culture.gouv.fr/archive/resultats/simple/lin-eaire/n:19?RECH_S=PA95000003&type=simple)

# Domaine de Champlatreux

## Désignation

### Dénomination de l'édifice :

Château

### Titre courant :

Domaine de Champlatreux

## Localisation

### Localisation :

Île-de-France ; Val-d'Oise (95) ; Epinay-Champlâtreux

### Références cadastrales :

B 45, 61, 62, 63, 86

## Historique

### Siècle de la campagne principale de construction :

18e siècle

### Année(s) de(s) campagne(s) de construction :

1736, 1757

### Auteur de l'édifice :

[CHEVOTET Jean-Michel \(maître de l'oeuvre\)](#)

## Description

## Protection

### Nature de la protection de l'édifice :

Classé MH

### Date et niveau de protection de l'édifice :

1989/03/09 : classé MH

### Précision sur la protection de l'édifice :

Domaine de Champlatreux, comprenant toutes ses parties construites et son parc (cad. B 45, 61, 62, 63, 86) : classement par arrêté du 9 mars 1989

### Nature de l'acte de protection :

Arrêté

### Intérêt de l'édifice :

A signaler

### Observations concernant la protection de l'édifice :

Arrêtés antérieurs annulés

## Statut juridique

### Statut juridique du propriétaire :

Propriété privée



## Notices liées



[Parc du château  
parc  
Chevotet \(architecte\)](#)

## À propos de la notice

### Référence de la notice :

PA00080055

### Nom de la base :

Patrimoine architectural (Mérimée)

### Date de versement de la notice :

1993-05-14

### Date de la dernière modification de la notice :

2022-12-09

### Copyright de la notice :

© Monuments historiques, 1992.  
Cette notice reprend intégralement les termes de l'arrêté de protection au titre des Monuments historiques. Elle répond à l'obligation réglementaire du ministère de la Culture d'établir la liste générale des édifices protégés (art. R. 621-80 du Code du patrimoine). Elle est donc opposable et fait foi juridiquement. Aucune copie numérique ou papier ne sera fournie par courrier ni courriel. Le dossier de protection complet et l'arrêté sont consultables uniquement sur place, dans la salle de lecture de la Médiathèque du patrimoine et de la photographie (MPP), à Charenton-le-Pont (Val-de-Marne).

## Références documentaires

### Copyright de la notice :

© Monuments historiques, 1992. Cette notice reprend intégralement les termes de l'arrêté de protection au titre des Monuments historiques. Elle répond à l'obligation réglementaire du ministère de la Culture d'établir la liste générale des édifices protégés (art. R. 621-80 du Code du patrimoine). Elle est donc opposable et fait foi juridiquement. Aucune copie numérique ou papier ne sera fournie par courrier ni courriel. Le dossier de protection complet et l'arrêté sont consultables uniquement sur place, dans la salle de lecture de la Médiathèque du patrimoine et de la photographie (MPP), à Charenton-le-Pont (Val-de-Marne).

### Date de rédaction de la notice :

1992

### Cadre de l'étude :

Recensement immeubles MH

### Typologie du dossier :

Dossier de protection

## Contactez-nous :

Mediatheque.patrimoine@culture.gouv.fr

## Voir aussi

[https://archives-map.culture.gouv.fr/archive/resultats/sim-ple/lin-eaire/n:19?RECH\\_S=PA00080055&type=simple](https://archives-map.culture.gouv.fr/archive/resultats/sim-ple/lin-eaire/n:19?RECH_S=PA00080055&type=simple)

## MONUMENTS HISTORIQUES

### I. - GÉNÉRALITÉS

Servitudes de protection des monuments historiques.

Loi du 31 décembre 1913 modifiée et complétée par les lois du 31 décembre 1921, 23 juillet 1927, 27 août 1941, 25 février 1943, 10 mai 1946, 21 juillet 1962, 30 décembre 1966, 23 décembre 1970, 31 décembre 1976, 30 décembre 1977, 15 juillet 1980, 12 juillet 1985 et du 6 janvier 1986, et par les décrets du 7 janvier 1959, 18 avril 1961, 6 février 1969, 10 septembre 1970, 7 juillet 1977 et 15 novembre 1984.

Loi du 2 mai 1930 (art. 28) modifiée par l'article 72 de la loi n° 83-8 du 7 janvier 1983.

Loi n° 79-1150 du 29 décembre 1979 relative à la publicité, aux enseignes et préenseignes, complétée par la loi n° 85-729 du 18 juillet 1985 et décrets d'application n° 80-923 et n° 80-924 du 21 novembre 1980, n° 82-211 du 24 février 1982, n° 82-220 du 25 février 1982, n° 82-723 du 13 août 1982, n° 82-764 du 6 septembre 1982, n° 82-1044 du 7 décembre 1982 et n° 89-422 du 27 juin 1989.

Décret du 18 mars 1924 modifié par le décret du 13 janvier 1940 et par le décret n° 70-836 du 10 septembre 1970 (art. 11), n° 84-1006 du 15 novembre 1984.

Décret n° 70-836 du 10 septembre 1970 pris pour l'application de la loi du 30 décembre 1966, complété par le décret n° 82-68 du 20 janvier 1982 (art. 4).

Décret n° 70-837 du 10 septembre 1970 approuvant le cahier des charges-types pour l'application de l'article 2 de la loi du 30 décembre 1966.

Code de l'urbanisme, articles L. 410-1, L. 421-1, L. 421-6, L. 422-1, L. 422-2, L. 422-4, L. 430-1, L. 430-8, L. 441-1, L. 441-2, R. 410-4, R. 410-13, R. 421-19, R. 421-36, R. 421-38, R. 422-8, R. 421-38-1, R. 421-38-2, R. 421-38-3, R. 421-38-4, R. 421-38-8, R. 430-4, R. 430-5, R. 430-9, R. 430-10, R. 430-12, R. 430-15-7, R. 430-26, R. 430-27, R. 441-3, R. 442-1, R. 442-4-8, R. 442-4-9, R. 442-6, R. 442-6-4, R. 442-11-1, R. 442-12, R. 442-13, R. 443-9, R. 443-10, R. 443-13.

Code de l'expropriation pour cause d'utilité publique, article R. 11-15 et article 11 de la loi du 31 décembre 1913.

Décret n° 79-180 du 6 mars 1979 instituant des services départementaux de l'architecture.

Décret n° 79-181 du 6 mars 1979 instituant des délégués régionaux à l'architecture et à l'environnement.

Décret n° 80-911 du 20 novembre 1980 portant statut particulier des architectes en chef des monuments historiques modifié par le décret n° 88-698 du 9 mai 1988.

Décret n° 84-145 du 27 février 1984 portant statut particulier des architectes des bâtiments de France.

Décret n° 84-1007 du 15 novembre 1984 instituant auprès des préfets de région une commission régionale du patrimoine historique, archéologique et ethnologique.

Décret n° 85-771 du 24 juillet 1985 relatif à la commission supérieure des monuments historiques.

Décret n° 86-538 du 14 mars 1986 relatif aux attributions et à l'organisation des directions régionales des affaires culturelles.

Circulaire du 2 décembre 1977 (ministère de la culture et de l'environnement) relative au report en annexe des plans d'occupation des sols, des servitudes d'utilité publique concernant les monuments historiques et les sites.

Circulaire n° 80-51 du 15 avril 1980 (ministère de l'environnement et du cadre de vie) relative à la responsabilité des délégués régionaux à l'architecture et à l'environnement en matière de protection des sites, abords et paysages.

Commune de :

**AC<sub>1</sub>**

Ministère de la culture et de la communication (direction du patrimoine).  
Ministère de l'équipement, du logement, des transports et de la mer (direction de l'architecture et de l'urbanisme).

## II. - PROCÉDURE D'INSTITUTION

### A. - PROCÉDURE

#### a) *Classement (Loi du 31 décembre 1913 modifiée)*

Sont susceptibles d'être classés :

- les immeubles par nature qui, dans leur totalité ou en partie, présentent pour l'histoire ou pour l'art un intérêt public ;
- les immeubles qui renferment des stations ou des gisements préhistoriques ou encore des monuments mégalithiques ;
- les immeubles dont le classement est nécessaire pour isoler, dégager, assainir ou mettre en valeur un immeuble classé ou proposé au classement ;
- d'une façon générale, les immeubles nus ou bâtis situés dans le champ de visibilité d'un immeuble classé ou proposé au classement.

L'initiative du classement appartient au ministre chargé de la culture. La demande de classement peut également être présentée par le propriétaire ou par toute personne physique ou morale y ayant intérêt. La demande de classement est adressée au préfet de région qui prend l'avis de la commission régionale du patrimoine historique, archéologique et ethnologique. Elle est adressée au ministre chargé de la culture lorsque l'immeuble est déjà inscrit sur l'inventaire supplémentaire des monuments historiques.

Le classement est réalisé par arrêté du ministre chargé de la culture après avis de la commission supérieure des monuments historiques.

A défaut de consentement du propriétaire, le classement est prononcé par décret en Conseil d'Etat après avis de la commission supérieure des monuments historiques.

Le recours pour excès de pouvoir contre la décision de classement est ouvert à toute personne intéressée à qui la mesure fait grief.

Le déclassement partiel ou total est prononcé par décret en Conseil d'Etat, après avis de la commission supérieure des monuments historiques, sur proposition du ministre chargé des

#### b) *Inscription sur l'inventaire supplémentaire des monuments historiques*

Sont susceptibles d'être portés sur cet inventaire :

- les immeubles bâtis ou parties d'immeubles publics ou privés, qui, sans justifier une demande de classement immédiat, présentent un intérêt d'histoire ou d'art suffisant pour en rendre désirable la préservation (décret du 18 avril 1961 modifiant l'article 2 de la loi de 1913) ;
- les immeubles nus ou bâtis situés dans le champ de visibilité d'un immeuble classé ou inscrit (loi du 25 février 1943).

Il est possible de n'inscrire que certaines parties d'un édifice.

L'initiative de l'inscription appartient au préfet de région (art. 1<sup>er</sup> du décret n° 84-1006 du 15 novembre 1984). La demande d'inscription peut également être présentée par le propriétaire ou toute personne physique ou morale y ayant intérêt. La demande d'inscription est adressée au préfet de région.

L'inscription est réalisée par le préfet de région après avis de la commission régionale du patrimoine historique, archéologique et ethnologique. Le consentement du propriétaire n'est pas requis.

Le recours pour excès de pouvoir est ouvert à toute personne intéressée à qui la mesure fait grief.



## *c) Abords des monuments classés ou inscrits*

Dès qu'un monument a fait l'objet d'un classement ou d'une inscription sur l'inventaire, il est institué pour sa protection et sa mise en valeur un périmètre de visibilité de 500 mètres (1) dans lequel tout immeuble nu ou bâti visible du monument protégé ou en même temps que lui est frappé de la servitude des « abords » dont les effets sont visés au III A-2° (art. 1<sup>er</sup> et 3 de la loi du 31 décembre 1913 sur les monuments historiques).

La servitude des abords est suspendue par la création d'une zone de protection du patrimoine architectural et urbain (art. 70 de la loi n° 83-8 du 7 janvier 1983), par contre elle est sans incidence sur les immeubles classés ou inscrits sur l'inventaire supplémentaire.

L'article 72 de la loi n° 83-8 du 7 janvier 1983 relative à la répartition de compétences entre les communes, les départements, les régions et l'Etat a abrogé les articles 17 et 28 de la loi du 2 mai 1930 relative à la protection des monuments naturels et des sites, qui permettaient d'établir autour des monuments historiques une zone de protection déterminée comme en matière de protection des sites. Toutefois, les zones de protection créées en application des articles précités de la loi du 2 mai 1930 continuent à produire leurs effets jusqu'à leur suppression ou leur remplacement par des zones de protection du patrimoine architectural et urbain.

Dans ces zones, le permis de construire ne pourra être délivré qu'avec l'accord exprès du ministre chargé des monuments historiques et des sites ou de son délégué ou de l'autorité mentionnée dans le décret instituant la zone de protection (art. R. 421-38-6 du code de l'urbanisme).

## B. – INDEMNISATION

### *a) Classement*

Le classement d'office peut donner droit à indemnité au profit du propriétaire, s'il résulte des servitudes et obligations qui en découlent, une modification de l'état ou de l'utilisation des lieux déterminant un préjudice direct matériel et certain.

La demande d'indemnité devra être adressée au préfet et produite dans les six mois à dater de la notification du décret de classement. Cet acte doit faire connaître au propriétaire son droit éventuel à indemnité (Cass. civ. 1, 14 avril 1956 : JC, p. 56, éd. G., IV, 74).

A défaut d'accord amiable, l'indemnité est fixée par le juge de l'expropriation saisi par la partie la plus diligente (loi du 30 décembre 1966, article 1<sup>er</sup>, modifiant l'article 5 de la loi du 31 décembre 1913, décret du 10 septembre 1970, article 1<sup>er</sup> à 3). L'indemnité est alors fixée dans les conditions prévues à l'article 13 de l'ordonnance du 23 octobre 1958 (art. L. 13-4 du code de l'expropriation).

Les travaux de réparation ou d'entretien et de restauration exécutés à l'initiative du propriétaire après autorisation et sous surveillance des services compétents, peuvent donner lieu à participation de l'Etat qui peut atteindre 50 p. 100 du montant total des travaux.

Lorsque l'Etat prend en charge une partie des travaux, l'importance de son concours est fixée en tenant compte de l'intérêt de l'édifice, de son état actuel, de la nature des travaux projetés et enfin des sacrifices consentis par les propriétaires ou toutes autres personnes intéressées à la conservation du monument (décret du 18 mars 1924, art. 11).

### *b) Inscription sur l'inventaire supplémentaire des monuments historiques*

Les travaux d'entretien et de réparation que nécessite la conservation de tels immeubles ou parties d'immeubles peuvent, le cas échéant, faire l'objet d'une subvention de l'Etat dans la limite de 40 p. 100 de la dépense engagée. Ces travaux doivent être exécutés sous le contrôle du service des monuments historiques (loi de finances du 24 mai 1951).

### *c) Abords des monuments classés ou inscrits*

Aucune indemnisation n'est prévue.

(1) L'expression « périmètre de 500 mètres » employée par la loi doit s'entendre de la distance de 500 mètres entre l'immeuble classé ou inscrit et la construction projetée (Conseil d'Etat, 29 janvier 1971, S.C.I. « La Chanille de Monsoult » : rec. p. 87, et 15 janvier 1982, Société de construction « Résidence Val Saint-Jacques » : DA 1982 n° 112).



## C. - PUBLICITÉ

### *a) Classement et inscription sur l'inventaire des monuments historiques*

Publicité annuelle au *Journal officiel* de la République française.

Notification aux propriétaires des décisions de classement ou d'inscription sur l'inventaire.

### *b) Abords des monuments classés ou inscrits*

Les propriétaires concernés sont informés à l'occasion de la publicité afférente aux décisions de classement ou d'inscription.

La servitude « abords » est indiquée au certificat d'urbanisme.

## III. - EFFETS DE LA SERVITUDE

### A. - PRÉROGATIVES DE LA PUISSANCE PUBLIQUE

#### 1° Prérogatives exercées directement par la puissance publique

##### *a) Classement*

Possibilité pour le ministre chargé des affaires culturelles de faire exécuter par les soins de l'administration et aux frais de l'Etat et avec le concours éventuel des intéressés, les travaux de réparation ou d'entretien jugés indispensables à la conservation des monuments classés (art. 9 de la loi modifiée du 31 décembre 1913).

Possibilité pour le ministre chargé des affaires culturelles de faire exécuter d'office par son administration les travaux de réparation ou d'entretien faute desquels la conservation serait gravement compromise et auxquels le propriétaire n'aurait pas procédé après mise en demeure ou décision de la juridiction administrative en cas de contestation. La participation de l'Etat au coût des travaux ne pourra être inférieure à 50 p. 100. Le propriétaire peut s'exonérer de sa dette en faisant abandon de l'immeuble à l'Etat (loi du 30 décembre 1966, art. 2 ; décret n° 70-836 du 10 septembre 1970, titre II) (1).

Possibilité pour le ministre chargé des affaires culturelles, de poursuivre l'expropriation de l'immeuble au nom de l'Etat, dans le cas où les travaux de réparation ou d'entretien, faute desquels la conservation serait gravement compromise, n'auraient pas été entrepris par le propriétaire après mise en demeure ou décision de la juridiction administrative en cas de contestation (art. 9-1 de la loi du 31 décembre 1913 ; décret n° 70-836 du 10 septembre 1970, titre III).

Possibilité pour le ministre chargé des affaires culturelles de poursuivre, au nom de l'Etat, l'expropriation d'un immeuble classé ou en instance de classement en raison de l'intérêt public qu'il offre du point de vue de l'histoire ou de l'art. Cette possibilité est également offerte aux départements et aux communes (art. 6 de la loi du 31 décembre 1913).

Possibilité pour le ministre chargé des affaires culturelles de poursuivre l'expropriation d'un immeuble non classé. Tous les effets du classement s'appliquent au propriétaire dès que l'administration lui a notifié son intention d'exproprier. Ils cessent de s'appliquer si la déclaration d'utilité publique n'intervient pas dans les douze mois de cette notification (art. 7 de la loi du 31 décembre 1913).

Possibilité de céder de gré à gré à des personnes publiques ou privées les immeubles classés expropriés. La cession à une personne privée doit être approuvée par décret en Conseil d'Etat (art. 9-2 de la loi du 31 décembre 1913, décret n° 70-836 du 10 septembre 1970).

(1) Lorsque l'administration se charge de la réparation ou de l'entretien d'un immeuble classé, l'Etat répond des dommages causés au propriétaire, par l'exécution des travaux ou à l'occasion de ces travaux, sauf faute du propriétaire ou cas de force majeure (Conseil d'Etat, 5 mars 1982, Guêtre Jean : rec., p. 100).

*b) Inscription sur l'inventaire supplémentaire des monuments historiques*

**Possibilité pour le ministre chargé des affaires culturelles d'ordonner qu'il soit sursis à des travaux devant conduire au morcellement ou au dépeçage de l'édifice dans le seul but de vendre des matériaux ainsi détachés. Cette possibilité de surseoir aux travaux ne peut être utilisée qu'en l'absence de mesure de classement qui doit en tout état de cause, intervenir dans le délai de cinq ans.**

**2° Obligations de faire imposées au propriétaire**

*a) Classement (Art. 9 de la loi du 31 décembre 1913 et art. 10 du décret du 18 mars 1924)*

Obligation pour le propriétaire de demander l'accord du ministre chargé des monuments historiques avant d'entreprendre tout travail de restauration, de réparation ou de modification, de procéder à tout déplacement ou destruction de l'immeuble. La démolition de ces immeubles demeure soumise aux dispositions de la loi du 31 décembre 1913 (art. L. 430-1, dernier alinéa, du code de l'urbanisme).

Les travaux autorisés sont exécutés sous la surveillance du service des monuments historiques. Il est à noter que les travaux exécutés sur les immeubles classés sont exemptés de permis de construire (art. R. 422-2 *b* du code de l'urbanisme), dès lors qu'ils entrent dans le champ d'application du permis de construire.

Lorsque les travaux nécessitent une autorisation au titre des installations et travaux divers du code de l'urbanisme (art. R. 442-2), le service instructeur doit recueillir l'accord du ministre chargé des monuments historiques, prévu à l'article 9 de la loi du 31 décembre 1913. Cette autorisation qui doit être accordée de manière expresse, n'est soumise à aucun délai d'instruction et peut être délivrée indépendamment de l'autorisation d'installation et travaux divers. Les mêmes règles s'appliquent pour d'autres travaux soumis à autorisation ou déclaration en vertu du code de l'urbanisme (clôtures, terrains de camping et caravanes, etc.).

Obligation pour le propriétaire, après mise en demeure, d'exécuter les travaux d'entretien ou de réparation faute desquels la conservation d'un immeuble classé serait gravement compromise. La mise en demeure doit préciser le délai d'exécution des travaux et la part des dépenses qui sera supportée par l'Etat et qui ne pourra être inférieure à 50 p. 100.

Obligation d'obtenir du ministre chargé des monuments historiques, une autorisation spéciale pour adosser une construction neuve à un immeuble classé (art. 12 de la loi du 31 décembre 1913). Aussi, le permis de construire concernant un immeuble adossé à un immeuble classé ne peut être délivré qu'avec l'accord exprès du ministre chargé des monuments historiques ou de son délégué (art. R. 421-38-3 du code de l'urbanisme) (1).

Ce permis de construire ne peut être obtenu tacitement (art. R. 421-12 et R. 421-19 *b* du code de l'urbanisme). Un exemplaire de la demande de permis de construire est transmis par le service instructeur, au directeur régional des affaires culturelles (art. R. 421-38-3 du code de l'urbanisme).

Lorsque les travaux concernant un immeuble adossé à un immeuble classé sont exemptés de permis de construire mais soumis au régime de déclaration en application de l'article L. 422-2 du code de l'urbanisme, le service instructeur consulte l'autorité visée à l'article R. 421-38-3 du code de l'urbanisme. L'autorité ainsi concernée fait connaître à l'autorité compétente son opposition ou les prescriptions qu'elle demande dans un délai d'un mois à dater de la réception de la demande d'avis par l'autorité consultée. A défaut de réponse dans ce délai, elle est réputée avoir émis un avis favorable (art. R. 422-8 du code de l'urbanisme).

Le propriétaire qui désire édifier une clôture autour d'un immeuble classé, doit faire une déclaration de clôture en mairie, qui tient lieu de la demande d'autorisation prévue à l'article 12 de la loi du 31 décembre 1913.

Obligation pour le propriétaire d'un immeuble classé d'aviser l'acquéreur, en cas d'aliénation, de l'existence de cette servitude.

(1) Les dispositions de cet article ne sont applicables qu'aux projets de construction jouxtant un immeuble bâti et non aux terrains limitrophes (Conseil d'Etat, 15 mai 1981, Mme Castel : DA 1981, n° 212).

Obligation pour le propriétaire d'un immeuble classé de notifier au ministre chargé des affaires culturelles toute aliénation quelle qu'elle soit, et ceci dans les quinze jours de sa date.

Obligation pour le propriétaire d'un immeuble classé d'obtenir du ministre chargé des affaires culturelles, un accord préalable quant à l'établissement d'une servitude conventionnelle.

*b) Inscription sur l'inventaire supplémentaire des monuments historiques  
(Art. 2 de la loi du 31 décembre 1913 et art. 12 du décret du 18 mars  
1924)*

Obligation pour le propriétaire d'avertir le Directeur régional des affaires culturelles quatre mois avant d'entreprendre les travaux modifiant l'immeuble ou la partie d'immeuble inscrit. Ces travaux sont obligatoirement soumis à permis de construire dès qu'ils entrent dans son champ d'application (art. L. 422-4 du code de l'urbanisme).

Le ministre peut interdire les travaux qu'en engageant la procédure de classement dans les quatre mois, sinon le propriétaire reprend sa liberté (Conseil d'Etat, 2 janvier 1959, Dame Crozes : rec., p. 4).

Obligation pour le propriétaire qui désire démolir partiellement ou totalement un immeuble inscrit, de solliciter un permis de démolir. Un exemplaire de la demande est transmis au directeur régional des affaires culturelles (art. R. 430-4 et R. 430-5 du code de l'urbanisme). La décision doit être conforme à l'avis du ministre chargé des monuments historiques ou de son délégué (art. L. 430-8, R. 430-10 et R. 430-12 [1°] du code de l'urbanisme).

*c) Abords des monuments classés ou inscrits (Art. 1<sup>er</sup>, 13 et 13bis de la loi  
du 31 décembre 1913)*

Obligation au titre de l'article 13 bis de la loi de 1913, pour les propriétaires de tels immeubles, de solliciter l'autorisation préfectorale préalablement à tous travaux de construction nouvelle, de transformation et de modification de nature à en affecter l'aspect (ravalement, gros entretien, peinture, aménagement des toits et façades, etc.), de toute démolition et de tout déboisement.

Lorsque les travaux nécessitent la délivrance d'un permis de construire, ledit permis ne peut être délivré qu'avec l'accord de l'architecte des bâtiments de France. Cet accord est réputé donné faute de réponse dans un délai d'un mois suivant la transmission de la demande de permis de construire par l'autorité chargée de son instruction, sauf si l'architecte des bâtiments de France fait connaître dans ce délai, par une décision motivée, à cette autorité, son intention d'utiliser un délai plus long qui ne peut, en tout état de cause, excéder quatre mois (art. R. 421-38-4 du code de l'urbanisme).

L'évocation éventuelle du dossier par le ministre chargé des monuments historiques empêche toute délivrance tacite du permis de construire.

Lorsque les travaux sont exemptés de permis de construire mais soumis au régime de déclaration en application de l'article L. 422-2 du code de l'urbanisme, le service instructeur consulte l'autorité mentionnée à l'article R. 421-38-4 du code de l'urbanisme. L'autorité ainsi consultée fait connaître à l'autorité compétente son opposition ou les prescriptions qu'elle demande dans un délai d'un mois à dater de la réception de la demande d'avis par l'autorité consultée. A défaut de réponse dans ce délai, elle est réputée avoir émis un avis favorable (art. R. 422-8 du code de l'urbanisme).

Lorsque les travaux nécessitent une autorisation au titre des installations et travaux divers, l'autorisation exigée par l'article R. 442-2 du code de l'urbanisme tient lieu de l'autorisation exigée en vertu de l'article 13 bis de la loi du 31 décembre 1913 lorsqu'elle est donnée avec l'accord de l'architecte des bâtiments de France (art. R. 442-13 du code de l'urbanisme) et ce, dans les territoires où s'appliquent les dispositions de l'article R. 442-2 du code de l'urbanisme, mentionnées à l'article R. 442-1 dudit code).

Le permis de démolir visé à l'article L. 430-1 du code de l'urbanisme tient lieu d'autorisation de démolir prévue par l'article 13 bis de la loi du 31 décembre 1913. Dans ce cas, la décision doit être conforme à l'avis du ministre chargé des monuments historiques ou de son délégué (art. R. 430-12 du code de l'urbanisme).

Lorsque l'immeuble est inscrit sur l'inventaire supplémentaire des monuments historiques, ou situé dans le champ de visibilité d'un édifice classé ou inscrit et que par ailleurs cet immeuble est insalubre, sa démolition est ordonnée par le préfet (art. L. 28 du code de la santé publique) après avis de l'architecte des bâtiments de France. Cet avis est réputé délivré en l'absence de réponse dans un délai de quinze jours (art. R. 430-27 du code de l'urbanisme).

Lorsqu'un immeuble menaçant ruine, est inscrit sur l'inventaire des monuments historiques, ou situé dans le champ de visibilité d'un édifice classé ou inscrit ou est protégé au titre des articles 4, 9, 17 ou 28 de la loi du 2 mai 1930, et que par ailleurs cet immeuble est déclaré par le maire « immeuble menaçant ruine », sa réparation ou sa démolition ne peut être ordonnée par ce dernier qu'après avis de l'architecte des bâtiments de France. Cet avis est réputé délivré en l'absence de réponse dans un délai de huit jours (art. R. 430-26 du code de l'urbanisme).

En cas de péril imminent donnant lieu à l'application de la procédure prévue à l'article L. 511-3 du code de la construction et de l'habitation, le maire en informe l'architecte des bâtiments de France en même temps qu'il adresse l'avertissement au propriétaire.

## B. - LIMITATIONS AU DROIT D'UTILISER LE SOL

### 1° Obligations passives

#### *Immeubles classés, inscrits sur l'inventaire ou situés dans le champ de visibilité des monuments classés ou inscrits*

Interdiction de toute publicité sur les immeubles classés ou inscrits (art. 4 de la loi n° 79-1150 du 29 décembre 1979 relative à la publicité, aux enseignes et préenseignes) ainsi que dans les zones de protection délimitées autour des monuments historiques classés, dans le champ de visibilité des immeubles classés ou inscrits et à moins de 100 mètres de ceux-ci (art. 7 de la loi du 29 décembre 1979). Il peut être dérogé à ces interdictions dans les formes prévues à la section 4 de la dite loi, en ce qui concerne les zones mentionnées à l'article 7 de la loi du 29 décembre 1979.

Les préenseignes sont soumises aux dispositions visées ci-dessus concernant la publicité (art. 18 de la loi du 29 décembre 1979).

L'installation d'une enseigne est soumise à autorisation dans les lieux mentionnés aux articles 4 et 7 de la loi du 29 décembre 1979 (art. 17 de ladite loi).

Interdiction d'installer des campings, sauf autorisation préfectorale, à moins de 500 mètres d'un monument classé ou inscrit. Obligation pour le maire de faire connaître par affiche à la porte de la mairie et aux points d'accès du monument l'existence d'une zone interdite aux campeurs (décret n° 68-134 du 9 février 1968).

Interdiction du camping et du stationnement de caravanes pratiqués isolément, ainsi que l'installation de terrains de camping et de caravanage à l'intérieur des zones de protection autour d'un monument historique classé, inscrit ou en instance de classement, défini au 3° de l'article 1<sup>er</sup> de la loi du 31 décembre 1913 ; Une dérogation peut être accordée par le préfet ou le maire après avis de l'architecte des bâtiments de France (art. R. 443-9 du code de l'urbanisme). Obligation pour le maire de faire connaître par affiche à la porte de la mairie et aux principales voies d'accès de la commune, l'existence d'une zone de stationnement réglementé des caravanes.

Commune de :

**AC<sub>1</sub>**

## 2° Droits résiduels du propriétaire

### *a) Classement*

Le propriétaire d'un immeuble classé peut le louer, procéder aux réparations intérieures qui n'affectent pas les parties classées, notamment installer une salle de bain, le chauffage central. Il n'est jamais tenu d'ouvrir sa maison aux visiteurs et aux touristes, par contre, il est libre s'il le désire d'organiser une visite dans les conditions qu'il fixe lui-même.

Le propriétaire d'un immeuble classé peut, si des travaux nécessaires à la conservation de l'édifice sont exécutés d'office, solliciter dans un délai d'un mois à dater du jour de la notification de la décision de faire exécuter les travaux d'office, l'Etat d'engager la procédure d'expropriation. L'Etat doit faire connaître sa décision dans un délai de six mois, mais les travaux ne sont pas suspendus (art. 2 de la loi du 30 décembre 1966 ; art. 7 et 8 du décret du 10 septembre 1970).

La collectivité publique (Etat, département ou commune) devenue propriétaire d'un immeuble classé à la suite d'une procédure d'expropriation engagée dans les conditions prévues par la loi du 31 décembre 1913 (art. 6), peut le céder de gré à gré à une personne publique ou privée qui s'engage à l'utiliser aux fins et conditions prévues au cahier des charges annexé à l'acte de cession. La cession à une personne privée doit être approuvée par décret en Conseil d'Etat (art. 9-2 de la loi de 1913, art. 10 du décret n° 70-836 du 10 septembre 1970 et décret n° 70-837 du 10 septembre 1970).

### *b) Inscription sur l'inventaire supplémentaire des monuments historiques*

Néant.

### *c) Abords des monuments historiques classés ou inscrits*

Néant.

**AC2 - SERVITUDES DE PROTECTION DES MONUMENTS  
NATURELS ET SITES CLASSES ET INSCRITS**



**SITE CLASSÉ**

Arrêté du 28 décembre 1960.

**CRITÈRE :** Pittoresque

**TYPLOGIE :**

Grand ensemble paysager

**MOTIVATION****DE PROTECTION**

En demandant le classement au titre des sites du Domaine de Chantilly, l'Institut de France répondait à la volonté du Duc d'Aumale qui avait précisé dans ses dispositions testamentaires qu'il était fait obligation à l'Institut de préserver son legs en l'état.

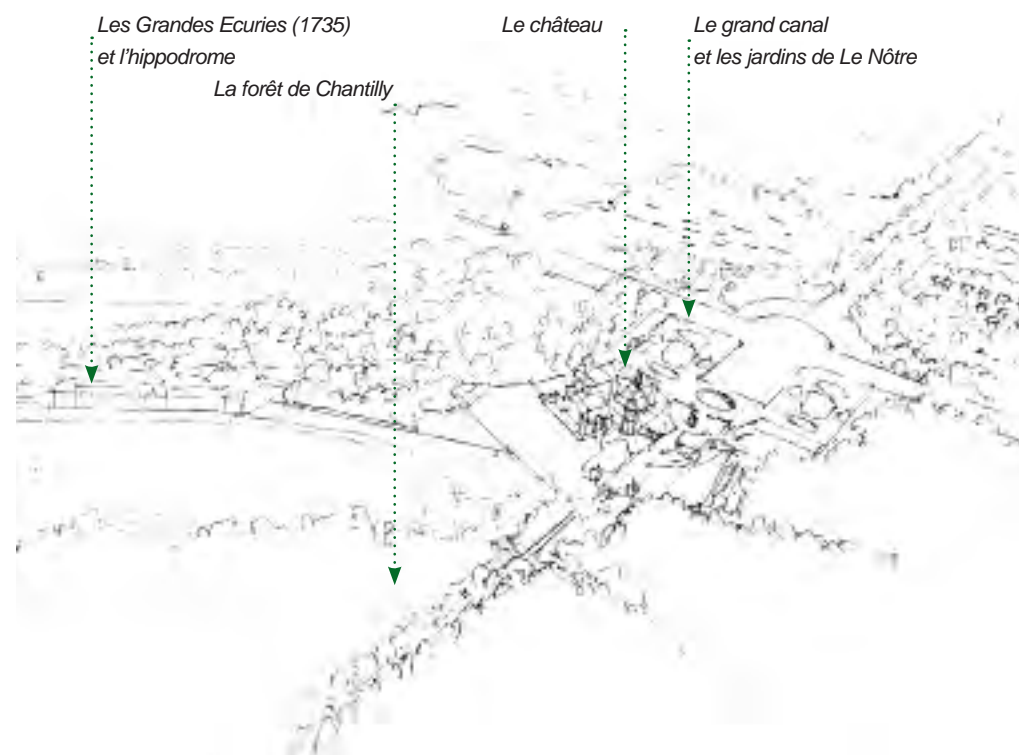
Le site ainsi constitué est principalement boisé (plus de 6000 hectares de forêt) mais comprend aussi une grande partie des éléments du patrimoine architectural, historique et artistique qui font la renommée de Chantilly et de sa région.

**DÉLIMITATION-SUPERFICIE**

Ensemble formé par les propriétés de l'Institut de France (6 553,48 hectares).

**PROPRIÉTÉ PUBLIQUE ET PRIVÉE****AUTRES PROTECTIONS :**

- . Plusieurs Monuments Historiques et leurs abords.
- . Inclus dans la *Vallée de la Nonette*, site inscrit (6 février 1970). Dans le cas du recouvrement de deux protections, l'arrêté de site classé abroge implicitement la partie du site inscrit concerné.
- . A proximité : *Forêts d'Ermenonville, de Pontarme, de Haute-Pomeraye, clairière et butte de Saint-Christophe*, site classé (28 août 1998) et *forêt d'Halatte*, site classé (5 août 1993)
- . *PNR Oise Pays de France*

**L'élaboration d'un tracé classique exemplaire**

L'actuel château de Chantilly est le troisième édifice construit en ces lieux. Le premier, une forteresse féodale, fut construit pendant la Guerre de Cent ans par le Chancelier Pierre d'Orge-mont, fonctionnaire Royal ayant la garde et la disposition du Sceau de France. En ces temps incertains ce premier château fut bâti au milieu des marais de la vallée de la Nonette pour bénéficier d'une protection naturelle.

Au début de la Renaissance, le domaine fut légué à Anne 1<sup>er</sup>, duc de Montmorency, futur Connétable du Royaume. L'époque d'unification de la monarchie se prêtait à l'abandon des murailles et des douves médiévales. Anne de Montmorency fit reconstruire le château par l'architecte Jean Bullant, auteur également des transformations du château d'Ecouen, tout proche. Comme à Chenonceau ou Fontainebleau, le vocabulaire défensif des douves fut réinterprété pour créer une île artificielle, non plus pour se protéger, mais pour former une coupure symbolique entre le château, et la nature encore peu sûre des alentours.

Le troisième épisode majeur de la constitution du domaine fut réalisé par le Grand Condé. Celui-ci va transformer les terrains environnant son château de Chantilly en confiant à Le Nôtre, le dessin d'un parc de 1500 hectares, agrémenté de pièces d'eau et environné d'un domaine forestier pour la chasse et la promenade. Le Nôtre conçut Chantilly avec l'aide de son neveu, Pierre Desgots, de l'agronome La Quintinie pour les plantations, de l'architecte Gitard pour les grands emmarchements et de l'ingénieur Manse pour la machine hydraulique. Il travailla quinze ans à Chantilly de 1663, jusqu'à la mort du Grand Condé en 1678. Il réalisa à Chantilly une de ses compositions les plus originales car il fit primer ici, l'organisation spatiale sur la place des volumes architecturaux. Il conçut un projet de paysage à l'échelle de la vallée, dans l'esprit d'une réorganisation du territoire. Son projet s'ordonne selon deux axes orthogonaux : le premier dominé par le grand canal, épouse le tracé de la vallée de la Nonette ; le second, tracé perpendiculairement aux courbes de niveau utilise, comme à Vaux-le-Vicomte, la topographie du site pour mettre en scène «le grand parcours» du jardin.

*Dreal de Picardie, 56, rue Jules Barni - 80040 Amiens Cedex 1, Tél. : 03 22 82 25 00*  
*Réalisation de l'étude : Atelier Traverses, 1 rue Duméril-75 013 Paris*







**COMMUNES :** APREMONT, AVILLY-SAINT-LEONARD, ASNIERES-SUR-OISE\*, CHANTILLY, CHAUMONTEL\*, COYE-LA-FORET, COURTEUIL, GOUVIEUX, LA-CHAPELLE-EN-SERVAL, LAMORLAYE, LUZARCHES\*, ORRY-LA-VILLE, SAINT-MAXIMIN, SENLIS, VI-NEUIL-SAINT-FIRMIN. (\* Département du Val-d'Oise)

**FRÉQUENTATION DU SITE**  
 . site public et privé

**AMÉNAGEMENT- ENTRETIEN**  
 . Document d'aménagement forestier  
 . Gestion par la Fondation pour la sauvegarde et le développement du domaine de Chantilly

**SIGNALÉTIQUE :**  
 . touristique et historique

**MUTATIONS :**  
 . Etat du site : quelques atteintes  
 . Principales mutations : pression urbaine, équipements, infrastructures, dynamiques naturelles  
 Mutations secondaires : pression touristique, fréquentation, pression foncière

**ENJEUX :**  
 . Fréquentation touristique due à la proximité de la région parisienne  
 . L'attrait, le prestige de Chantilly et de sa région résidant en grande partie dans la qualité du patrimoine géré par l'Institut de France, l'intérêt de la protection du Site vecteur de l'économie locale doit être constamment rappelé.

**POUR EN SAVOIR PLUS :**  
 . Yves-Marie ALLAIN et Janine CHRISTIANY, *L'art des jardins en Europe*, Paris, Citadelles et Mazenod, 2006



L'originalité de Chantilly, fut de ne pas interrompre ce grand parcours par l'obstacle d'un bâtiment. Le vieux château, cerné de douves, étant trop irrégulier, trop moyenâgeux, pour servir de centre à une grande composition symétrique, le Nôtre choisit de déplacer l'axe de composition sur un éperon rocheux contigüe du bâtiment. Ce promontoire transformé en terrasse du Connétable permet de ménager un double effet de mise en scène : il cache les jardins depuis l'entrée du château et crée un effet de surprise lorsque le visiteur découvre, en parvenant à ce point élevé, l'ampleur des parterres, le jeu des miroirs d'eau et la dimension du Grand Canal. Pour allonger la perspective, Le Nôtre reprend un élément de composition déjà expérimenté à Vaux. Il élargit la rive nord du Grand canal par une darse en demie lune, il aménage une clairière en hémicycle sur le coteau, puis il prolonge la vue par une avenue forestière qui remonte la pente jusqu'à l'horizon, à laquelle répond au sud, la piste du Connétable.

### *Un écrin forestier*

La grande composition paysagère de Le Nôtre est indissociable de la forêt de Chantilly. Le jardin prolongé dans la forêt par le tracé de longues avenues, de carrefours en étoile, et de tout un ensemble d'axes générateurs entend témoigner d'un ordre et d'une maîtrise du territoire.

### *Les grandes évolutions du site après Le Nôtre*

En trois siècles, la grande composition paysagère de Chantilly a subi peu d'altérations, mais les abords du domaine ont en revanche été profondément transformés. En 1735 sont bâties les Grandes écuries. En 1772, la construction du château d'Enghien à l'est du Grand axe va ré-équilibrer la masse du premier château par un bâtiment en longueur. La Révolution entrainera l'aliénation d'une partie du domaine, l'abandon des jardins, puis la quasi destruction du grand château. Le duc d'Aumale en commandera la reconstruction, mais le projet suspendu par la révolution de 1848 et l'exil du Duc, sera finalement construit au début de la III<sup>e</sup> République. En 1884, le domaine est légué à l'Institut de France. Le parc de Le Nôtre a conservé les mises en scène de découvertes paysagères qu'offre son écrin forestier, même si le mauvais état du réseau viaire, le trafic important, la forte pression touristique restent sources de dégradations.

Dreal de Picardie, 56, rue Jules Barni - 80040 Amiens Cedex 1, Tél. : 03 22 82 25 00  
 Réalisation de l'étude : Atelier Traverses, 1 rue Duméril-75 013 Paris



En haut à droite : Les grandes écuries  
 - En bas, à droite : le réaménagement des abords de l'hippodrome



# Vallée de l'Ysieux et de la Thève

**Nom officiel :** Vallée de l'Ysieux et de la Thève

**N° du site :** 9802

---

---

## **Communes :**

Asnières-sur-Oise, Bellefontaine, Chaumontel, Epinay-Champlâtreux, Fosses, Jagny-sous-Bois, Lassy, Luzarches, Mareil en France, Marly la Ville , Le Plessis Luzarches, Puiseux en France, Seugy et Viarmes (95)

## **STATUT : Site classé**

**Par décret en date du :** 29 mars 2002

**SUPERFICIE :** 4044.92 ha

**LIMITES ET AUTRES PROTECTIONS :** voir cartographie

- sites classés : Châtenay en France, de l'Abbaye d'Hérivaux, de l'Abbaye de Royaumont, du domaine de Chantilly
- sites inscrits : Plaine de France, du Massif des Trois Forêts, du Domaine de Royaumont et Hameau de Baillon et du village du Plessis Luzarches

**OUVERTURE AU PUBLIC :** oui

---

---

## **EXPOSÉ DES MOTIFS**

La protection du site a été décidée en application de la loi du 2 mai 1930 pour son caractère pittoresque.

## **IDENTITE**

A l'extrême nord-est du département du Val-d'Oise, la plaine de France est bordée par un chapelet de buttes et de massifs forestiers qui s'appuie sur la vallée de l'Oise. La

vallée de l'Ysieux et de la Thève dessine au pied de ces massifs un paysage de petites entités serrées, ponctuées par des villages installés entre rivières et plateaux.

L'alternance entre les coteaux abrupts boisés, sur les flancs desquels s'installent les bourgs, les fonds de vallées humides et les grandes surfaces agricoles qui les entourent, fait de ces paysages une succession d'ambiances contrastées entre clair et sombre, humide et sec, entre forêt et plaine : champs ouverts cloisonnés par la végétation, relief organisé par les rivières qui serpentent entre les bosquets et les buissons, creux confidentiels dont les villages émergent soudain au détour d'un virage le long de la pente, ou par l'élan d'un clocher qui se dresse vers le ciel.

## PROTECTION DES SITES NATURELS ET URBAINS

### I. - GÉNÉRALITÉS

Servitudes de protection des sites et monuments naturels (réserves naturelles).

Loi du 2 mai 1930 modifiée et complétée par la loi du 27 août 1941, l'ordonnance du 2 novembre 1945, la loi du 1<sup>er</sup> juillet 1957 (réserves foncières, art. 8-1), l'ordonnance du 23 août 1958, loi n° 67-1174 du 28 décembre 1967.

Loi n° 79-1150 du 29 décembre 1979 relative à la publicité, aux enseignes et préenseignes, complétée par la loi n° 85-729 du 18 juillet 1985 et décrets d'application n°s 80-923 et 80-924 du 21 novembre 1980, n° 82-211 du 24 février 1982, n° 82-723 du 13 août 1982, n° 82-1044 du 7 décembre 1982.

Loi n° 83-8 du 7 janvier 1983 relative à la répartition de compétences entre les communes, les départements, les régions et l'Etat.

Loi n° 83-360 du 12 juillet 1983 relative à la démocratisation des enquêtes publiques et à la protection de l'environnement.

Décret n° 69-607 du 13 juin 1969 portant application des articles 4 et 5-1 de la loi du 2 mai 1930 modifiée.

Décret n° 69-825 du 28 août 1969 portant déconcentration et unification des organismes consultatifs en matière d'opération immobilières, d'architecture et d'espaces protégés (modifiés par décrets des 21 mars 1972, 6 mai 1974 et 14 mai 1976).

Décret n° 79-180 du 6 mars 1979 instituant les services départementaux de l'architecture.

Décret n° 79-181 du 6 mars 1979 instituant des délégués régionaux à l'architecture et à l'environnement.

Décret n° 85-467 du 24 avril 1985 relatif au statut particulier du corps des inspecteurs généraux des monuments historiques chargés des sites et paysages.

Décret n° 88-1124 du 15 décembre 1988 relatif à la déconcentration de la délivrance de certaines autorisations requises par la loi du 2 mai 1930 dans les sites classés ou en instance de classement.

Code de l'urbanisme, articles L. 410-1, L. 421-1, L. 422-2, L. 430-8, R. 410-4, R. 410-13, R. 421-19, R. 421-36, R. 421-38-5, R. 421-38-6, R. 421-38-8, R. 422-8, R. 430-10, R. 430-12, R. 430-15-7, R. 430-26, R. 430-27, R. 442-4-8, R. 442-4-9, R. 442-6, R. 443-9, R. 443-10.

Circulaire du 19 novembre 1979 relative à l'application du titre II de la loi n° 67-1174 du 28 décembre 1967 modifiant la loi du 2 mai 1930 sur les sites.

Circulaire n° 88-101 du 19 décembre 1988 relative à la déconcentration de la délivrance de certaines autorisations requises par la loi du 2 mai 1930.

Circulaire du 2 décembre 1977 (ministère de la culture et de l'environnement) relative au report des servitudes d'utilité publique concernant les monuments historiques et les sites, en annexe des plans d'occupation des sols.

Circulaire n° 80-51 du 15 avril 1980 (ministère de l'environnement et du cadre de vie) relative à la responsabilité des délégués régionaux à l'architecture et à l'environnement en matière de protection des sites, abords et paysages.

Ministère de l'équipement, du logement, des transports et de la mer, direction de l'architecture et de l'urbanisme (sous-direction des espaces protégés).

## II. - PROCÉDURE D'INSTITUTION

### A. - PROCÉDURE

#### a) *Inscription sur l'inventaire des sites* (Décret n° 69-603 du 13 juin 1969)

Sont susceptibles d'être portés sur cet inventaire, les monuments naturels et les sites qui ne présentent pas un intérêt exceptionnel mais dont l'évolution doit être rigoureusement suivie sur le plan paysager, non seulement du point de vue de la qualité de l'architecture, mais également de nombreux autres composants du paysage. L'autorité administrative a le pouvoir d'inscrire sur l'inventaire des sites, non seulement les terrains présentant en eux-mêmes du point de vue historique, scientifique, légendaire ou pittoresque un intérêt général, mais aussi dans la mesure où la nature du site le justifie, les parcelles qui contribuent à la sauvegarde de ces sites (Conseil d'Etat, 10 octobre 1973, S.C.I. du 27-29, rue Molitor : Dr. adm. 1973, n° 324).

Cette procédure peut ouvrir la voie à un classement ultérieur.

L'inscription est prononcée par arrêté du ministre dans les attributions duquel le site se trouve placé, sur proposition ou après avis de la commission départementale des sites.

Le consentement des propriétaires n'est pas demandé (Conseil d'Etat, 13 mars 1935, époux Moranville : leb., p. 325 ; 23 février 1949, Angelvy : leb., p. 767), mais l'avis de la (ou les) commune(s) intéressée(s) est requis avant consultation de la commission départementale des sites.

Si le maire ne fait pas connaître au préfet la réponse du conseil municipal dans le délai de trois mois à compter de la réception de la demande d'avis, cette réponse est réputée favorable (art. 1<sup>er</sup> du décret du 13 juin 1969).

L'arrêté ne comporte pas nécessairement la liste des parcelles cadastrales inscrites sur l'inventaire ; des limites naturelles dès lors qu'elles s'appuient sur une délimitation cadastrale (rivières, routes...) peuvent être utilisées.

S'agissant de la motivation de l'arrêté, le Conseil d'Etat dans une décision du 26 juillet 1985, Mme Robert Margat (Dr. adm. 1985, n° 510), confirmée par une autre décision en date du 7 novembre 1986 Geouffre de la Pradelle (AJDA 1987, p. 124, note X. Prétot), a jugé qu'une décision de classement d'un site ne présentant pas le caractère d'une décision administrative individuelle et que la circulaire de 1980 n'ayant pas valeur réglementaire, cette décision n'avait pas à être motivée. Cette jurisprudence doit être transposée pour la procédure d'inscription sur l'inventaire des sites.

#### b) *Classement du site*

Sont susceptibles d'être classés, les sites dont l'intérêt paysager est exceptionnel et qui méritent à cet égard d'être distingués et intégralement protégés et les sites présentant un caractère remarquable, qu'il soit artistique, historique, scientifique, légendaire ou pittoresque, qu'il convient de maintenir en l'état sauf si le ministre, dans les attributions duquel le site se trouve placé, autorise expressément la modification.

L'initiative du classement peut émaner de la commission départementale des sites.

Le classement est prononcé après enquête administrative dirigée par le préfet et après avis de la commission départementale des sites.

Le préfet désigne le chef de service chargé de conduire la procédure et fixe la date à laquelle celle-ci doit être ouverte et sa durée qui est comprise entre quinze et trente jours. Pendant la période de vingt jours consécutive à la fin de l'enquête, toute personne concernée par le projet peut faire valoir ses observations.

L'arrêté indique les heures et les lieux où le public peut prendre connaissance du projet de classement qui comporte une notice explicative contenant l'objet de la mesure de protection et éventuellement les prescriptions particulières de classement et un plan de délimitation du site.

Cet arrêté est inséré dans deux journaux dont au moins un quotidien dont la distribution est assurée dans les communes intéressées. Il est en outre publié dans ces communes par voie d'affichage (art. 4 du décret du 13 juin 1969).

Lorsque les propriétaires ont donné leur consentement, le classement est prononcé par arrêté du ministre compétent (classement amiable) sans que l'avis de la commission supérieure des sites soit obligatoire.

Si le consentement de tous les propriétaires n'est pas acquis, le classement est prononcé après avis de la commission supérieure des sites, par décret en Conseil d'Etat (classement d'office).

Lorsque le site est compris dans le domaine public ou privé de l'Etat, le ministre dans les attributions duquel le site se trouve placé et le ministre des finances donnent leur accord, le site est classé par arrêté du ministre compétent. Dans le cas contraire (accords non obtenus), le classement est prononcé par décret en Conseil d'Etat.

Lorsque le site est compris dans le domaine public ou privé d'un département, d'une commune ou appartient à un établissement public, le classement est prononcé par arrêté du ministre compétent si la personne publique propriétaire consent à ce classement. Dans le cas contraire, il est prononcé par décret en Conseil d'Etat après avis de la commission supérieure des sites.

Le classement d'un lac privé ou d'un cours d'eau dont le lit est propriété privée, nécessite, lorsqu'il peut produire une énergie électrique permanente (été comme hiver) d'au moins 50 kilowatts, l'avis des ministres intéressés (art. 6 et 8 de la loi du 2 mai 1930).

Cet avis doit être formulé dans un délai de trois mois. En cas d'accord entre les ministres, le classement est prononcé par arrêté, dans le cas contraire par décret en Conseil d'Etat.

La protection d'un site ou d'un monument naturel peut faire l'objet d'un projet de classement. Dans ce cas, les intéressés sont invités à présenter leurs observations. Pour ce faire, une enquête publique est prévue, dont les modalités sont fixées par le décret du 13 juin 1969 dans son article 4.

*c) Zones de protection*  
(Titre III, loi du 2 mai 1930)

La loi du 2 mai 1930 dans son titre III avait prévu l'établissement d'une zone de protection autour des monuments classés ou des sites classés ou inscrits, lorsque la protection concernait des paysages très étendus et que leur classement aurait dépassé le but à atteindre ou encore aurait été trop onéreux.

La loi n° 83-8 du 7 janvier 1983 abroge les articles 17 à 20 et 28 de la loi du 2 mai 1930, relatifs à la zone de protection de cette loi. Toutefois, les zones de protection créées en application de la loi de 1930 continuent à produire leurs effets jusqu'à leur suppression ou leur remplacement par des zones de protection du patrimoine architectural et urbain.

**B. - INDEMNISATION**

*a) Inscription sur l'inventaire des sites*

Aucune indemnité n'est prévue compte tenu qu'il s'agit de servitudes peu gênantes pour les propriétaires.

*b) Classement*

Peut donner lieu à indemnité au profit des propriétaires s'il entraîne une modification de l'état ou de l'utilisation des lieux déterminant un préjudice direct, matériel et certain. La demande doit être présentée par le propriétaire dans le délai de six mois à dater de la mise en demeure.

A défaut d'accord amiable, l'indemnité est fixée par le juge de l'expropriation.

*c) Zone de protection*

L'indemnité est prévue comme en matière de classement, mais le propriétaire dispose d'un délai d'un an après la notification du décret pour faire valoir ses réclamations devant les tribunaux judiciaires.

**C. - PUBLICITÉ**

*a) Inscription sur l'inventaire des sites*

Insertion de l'arrêté prononçant l'inscription dans deux journaux dont au moins un quotidien dont la distribution est assurée dans les communes intéressées.

L'insertion est renouvelée au plus tard le dernier jour du mois qui suit la première publication.

Affichage en mairie et à tout autre endroit habituellement utilisé pour l'affichage des actes publics, pour une durée qui ne peut être inférieure à un mois.

Publication annuelle au *Journal officiel* de la République française et insertion au recueil des actes administratifs du département.

La décision d'inscription est notifiée aux propriétaires (lorsque leur nombre est inférieur à cent) des parcelles concernées, faute de quoi la décision ne leur serait pas opposable (Conseil d'Etat, 6 octobre 1976, ministre des aff. cult. et assoc. des habitants de Roquebrune ; Conseil d'Etat, 14 décembre 1981, Société centrale d'affichage et de publicité : *Leb.*, p. 466).

Une publicité collective peut être substituée à la notification individuelle dans les cas où le nombre de propriétaires est supérieur à cent ou lorsque l'administration est dans l'impossibilité de connaître l'identité ou le domicile des propriétaires (art. 4 nouveau de la loi du 2 mai 1930, loi du 28 décembre 1967, article 2 du décret du 13 juin 1969). Cette publicité est réalisée à la diligence du préfet.

#### b) *Classement*

Publication au *Journal officiel* de la République française.

Notification au propriétaire lorsque la décision comporte des prescriptions particulières tendant à modifier l'état ou l'utilisation des lieux (décret n° 69-607 du 13 juin 1969).

#### c) *Zone de protection*

La publicité est la même que pour le classement.

### III. - EFFETS DE LA SERVITUDE

#### A. - PRÉROGATIVES DE LA PUISSANCE PUBLIQUE

##### 1° **Prérogatives exercées directement par la puissance publique**

###### a) *Inscription sur l'inventaire des sites*

Si le propriétaire a procédé à des travaux autres que l'exploitation courante ou l'entretien normal sans en avoir avisé le maire 4 mois à l'avance, l'interruption des travaux peut être ordonnée, soit sur réquisition du ministre public agissant à la requête du maire, du fonctionnaire compétent ou de l'une des associations visées à l'article L. 480-1 du code de l'urbanisme, soit même d'office, par le juge d'instruction saisi des poursuites ou par le tribunal correctionnel.

Le maire peut également, si l'autorité judiciaire ne s'est pas encore prononcée, ordonner par arrêté motivé l'interruption des travaux.

Le maire peut être chargé de l'exécution de la décision judiciaire et prendre toute mesure de coercition nécessaire notamment procéder à la saisie des matériaux approvisionnés ou du matériel de chantier (art. 22 nouveau de la loi du 28 décembre 1967).

###### b) *Instance de classement d'un site*

Si une menace pressante pèse sur un site, le ministre peut ouvrir une instance de classement, sans instruction préalable. Cette mesure conservatoire s'applique immédiatement, dès notification au préfet et au propriétaire. Lorsque l'identité ou le domicile du propriétaire sont inconnus, la notification est valablement faite au maire qui en assure l'affichage et, le cas échéant, à l'occupant des lieux.

L'instance de classement vaut pendant une année et emporte tous les effets du classement (art. 9 de la loi du 2 mai 1930, arrêts du Conseil d'Etat du 24 novembre 1978, Dame Lamarche Jacomet, et 12 octobre 1979, commune de Trégastel : *Dr. adm.* 1979, n° 332).

Elle a pour objet, non de subordonner la validité du classement à la notification du projet aux propriétaires intéressés, mais de conférer à l'administration la faculté de faire obstacle à la modification de l'état ou de l'aspect des lieux, dès avant l'intervention de l'arrêté ou du décret prononçant le classement (Conseil d'Etat, 31 mars 1978, société Cap-Bénat).

## 2° Obligations de faire imposées au propriétaire

### a) Inscription sur l'inventaire des sites

(Art. 4, loi du 2 mai 1930)

Obligation pour le propriétaire d'aviser le préfet quatre mois à l'avance de son intention d'entreprendre des travaux autres que ceux d'exploitation courante ou d'entretien normal (art. 4 de la loi du 2 mai 1930, art. 3 de la loi du 28 décembre 1967 et circulaire du 19 novembre 1969).

A l'expiration de ce délai, le silence de l'administration équivaut à une acceptation : le propriétaire peut alors entreprendre les travaux envisagés, sous réserve du respect des règles relatives au permis de construire.

Lorsque l'exécution des travaux nécessitent la délivrance d'un permis de construire, la demande de permis tient lieu de la déclaration préalable prévue à l'article 4 de la loi du 2 mai 1930. Le permis de construire est délivré après avis de l'architecte des bâtiments de France ; cet avis est réputé favorable faute de réponse dans le délai d'un mois suivant la transmission de la demande de permis de construire par l'autorité chargée de son instruction, sauf si l'architecte des bâtiments de France fait connaître dans ce délai, par une décision motivée, à cette autorité, son intention d'utiliser un délai plus long qui ne peut en tout état de cause excéder deux mois (art. R. 421-38-5 du code de l'urbanisme).

Lorsque l'exécution des travaux est subordonnée à la délivrance d'un permis de démolir, la demande de permis tient lieu de la déclaration préalable prévue à l'article 4 de la loi du 2 mai 1930 (art. L. 430-8 du code de l'urbanisme). Dans ce cas le permis de démolir doit être conforme à l'avis du ministre chargé des sites, ou de son délégué (art. R. 430-12 du code de l'urbanisme). En outre, le ministre chargé de l'urbanisme peut, soit d'office, soit à la demande d'un autre ministre, évoquer tout dossier et prendre les décisions nécessaires conjointement avec le ministre intéressé (art. R. 430-15-7 du code de l'urbanisme).

Lorsqu'un immeuble menaçant ruine est situé dans un site inscrit, sa réparation ou sa démolition ne peut être ordonnée par le maire conformément aux articles L. 511-1 et L. 511-2 du code de la construction et de l'habitation, qu'après avis de l'architecte des bâtiments de France. Cet avis est réputé délivré en l'absence de réponse dans le délai de huit jours. En cas de péril imminent donnant lieu à application de la procédure prévue à l'article L. 511-3 du code de la construction et de l'habitation, le maire informe l'architecte des bâtiments de France en même temps qu'il adresse l'avertissement au propriétaire (art. R. 430-26 du code de l'urbanisme).

Lorsqu'un immeuble insalubre est situé dans un site inscrit, sa démolition ne peut être ordonnée par le préfet en application de l'article 28 du code de la santé publique qu'après avis de l'architecte des bâtiments de France. Cet avis est réputé délivré en l'absence de réponse dans un délai de quinze jours (art. R. 430-27 du code de l'urbanisme).

Lorsque l'exécution des travaux est subordonnée à la délivrance d'une autorisation d'utilisation du sol en application des dispositions du titre II du livre IV de la deuxième partie du code de l'urbanisme, la demande d'autorisation tient lieu de la déclaration préalable (art. 1<sup>er</sup> du décret n° 77-734 du 7 juillet 1977 modifiant l'article 17 bis du décret n° 70-288 du 31 mars 1970).

La décision est de la compétence du maire.

L'administration ne peut s'opposer aux travaux qu'en ouvrant une instance de classement.

Lorsque les travaux sont exemptés de permis de construire, mais soumis au régime de déclaration en application de l'article L. 422-2 du code de l'urbanisme, le service instructeur consulte les autorités mentionnées à l'article R. 421-38-5 du code de l'urbanisme. Les autorités ainsi consultées font connaître à l'autorité compétente leur opposition ou les prescriptions qu'elles demandent dans un délai d'un mois à dater de la réception de la demande d'avis par l'autorité consultée. A défaut de réponse dans ce délai, elles sont réputées avoir émis un avis favorable (art. R. 422-8 du code de l'urbanisme).

b) *Classement d'un site et instance de classement*

(Art. 9 et 12 de la loi du 2 mai 1930)

Obligation pour le propriétaire d'obtenir une autorisation avant l'exécution de tous les travaux susceptibles de détruire ou de modifier l'état ou l'aspect des lieux. Cette disposition vise notamment, la construction (interdiction de bâtir, règles de hauteur, aspect extérieur des immeubles), la transformation, la démolition d'immeubles, l'ouverture de carrières, la transformation des lignes aériennes de distribution électrique ou téléphonique, etc.

Cette autorisation spéciale est délivrée soit :

- par le préfet pour les ouvrages mentionnés à l'article R. 421-1 du code de l'urbanisme à l'exception de ceux prévus au 2 de cet article, pour les constructions et travaux ou ouvrages exemptés de permis de construire en application du deuxième alinéa de l'article R. 422-1 et de l'article R. 422-2 du code de l'urbanisme, pour l'édification ou la modification des clôtures ;

- par le ministre chargé des sites dans tous les autres cas, ainsi que lorsque ce ministre a décidé d'évoquer le dossier (art. 2 du décret n° 88-1124 du 15 décembre 1988 modifiant l'article 9 de la loi du 2 mai 1930).

La commission départementale des sites et éventuellement la commission supérieure doivent être consultées préalablement à la décision ministérielle.

Le permis de construire étant subordonné à un accord exprès, le pétitionnaire ne pourra bénéficier d'un permis tacite (art. R.421-12 et R. 421-19 du code de l'urbanisme).

Lorsque les travaux sont exemptés de permis de construire mais soumis au régime de déclaration en application de l'article L. 422-2 du code de l'urbanisme, le service instructeur consulte les autorités mentionnées à l'article R. 421-38-6 II du code de l'urbanisme.

Les autorités ainsi consultées font connaître à l'autorité compétente leur opposition ou les prescriptions qu'elles demandent dans un délai d'un mois à dater de la réception de la demande d'avis par l'autorité consultée. A défaut de réponse dans ce délai, elles sont réputées avoir émis un avis favorable (art. R. 422-8 du code de l'urbanisme).

La démolition des immeubles dans les sites classés demeure soumise aux dispositions de la loi du 2 mai 1930 modifiée (art. L. 430-1, dernier alinéa, du code de l'urbanisme).

Lorsque les travaux projetés nécessitent une autorisation au titre des installations et travaux divers du code de l'urbanisme, l'autorisation exigée par l'article R. 442-2 du code de l'urbanisme tient lieu de l'autorisation exigée en vertu de l'article 9 (instance de classement) et 12 (classement) de la loi du 2 mai 1930 sur les sites, et ce sur les territoires mentionnés à l'article R 442-1 dudit code, où s'appliquent les dispositions de l'article R. 442-2 du code de l'urbanisme.

Dans les communes où un plan d'occupation des sols n'a pas été approuvé, cette autorisation est délivrée par le préfet (art. R. 442-6-4 [3°] du code de l'urbanisme).

Obligation pour le vendeur de prévenir l'acquéreur de l'existence de la servitude et de signaler l'aliénation au ministre compétent.

Obligation pour le propriétaire à qui l'administration a notifié l'intention de classement de demander une autorisation avant d'apporter une modification à l'état des lieux et à leur aspect, et ce pendant une durée de douze mois à dater de la notification (mesures de sauvegarde : art. 9 nouveau de la loi du 2 mai 1930, loi du 28 décembre 1967).

c) *Zone de protection du site*

(Art. 17 de la loi du 2 mai 1930)

Les effets de l'établissement d'une zone varient selon les cas d'espèce, puisque c'est le décret de protection qui détermine exactement les servitudes imposées au fonds.

Lorsque les travaux nécessitent un permis de construire, le dit permis ne peut être délivré qu'avec l'accord exprès du ministre chargé des sites ou de leur délégué ou encore de l'autorité mentionnée dans le décret instituant la zone de protection (art. R. 421-38-6 du code de l'urbanisme).

Le pétitionnaire ne pourra bénéficier d'un permis de construire tacite (art. R. 421-12 et R. 421-19 du code de l'urbanisme).

Lorsque les travaux sont soumis au régime de déclaration en application de l'article L. 422-2 du code de l'urbanisme, le service instructeur consulte les autorités mentionnées à l'article R. 421-38-6 II du code de l'urbanisme. Les autorités ainsi consultées font connaître à



l'autorité compétente leur opposition ou les prescriptions qu'elles demandent dans un délai d'un mois à dater de la réception de la demande d'avis par l'autorité consultée. A défaut de réponse dans ce délai, elles sont réputées avoir émis un avis favorable (art. R. 422-8 du code de l'urbanisme).

Le permis de démolir visé aux articles L. 430-1 et suivants du code de l'urbanisme, tient lieu de l'autorisation de démolir prévue par la loi du 2 mai 1930 sur les sites (article L. 430-1 du code de l'urbanisme). Dans ce cas, le permis de démolir doit être conforme à l'avis du ministre des sites ou de son délégué.

## B. - LIMITATIONS AU DROIT D'UTILISER LE SOL

### 1° Obligations passives

#### a) *Inscription sur l'inventaire des sites*

Interdiction de toute publicité, sauf dérogation (dans les formes prévues à la section 4 de la loi n° 79-1150 du 29 décembre 1979 relative à la publicité, aux enseignes et préenseignes, modifiée par la loi n° 85-729 du 18 juillet 1985) dans les sites inscrits à l'inventaire et dans les zones de protection délimitées autour de ceux-ci (art. 7 de la loi de 1979).

Les préenseignes sont soumises aux dispositions mentionnées ci-dessus concernant la publicité (art. 18 de la loi du 29 décembre 1979).

L'installation des enseignes est soumise à autorisation dans les zones visées ci-dessus (art. 17 de la loi du 29 décembre 1979).

Interdiction d'établir des campings sauf autorisation préfectorale (décret n° 59-275 du 7 février 1959 et décret d'application n° 68-134 du 9 février 1968) ou de créer des terrains aménagés en vue du stationnement des caravanes (art. R. 443.9 du code de l'urbanisme). Obligation pour le maire de faire connaître par affichage et panneaux ces réglementations.

#### b) *Classement du site et instance de classement*

Interdiction de toute publicité sur les monuments naturels et dans les sites classés (art. 4 de la loi du 29 décembre 1979). Les préenseignes sont soumises à la même interdiction (art. 18 de la loi du 29 décembre 1979).

L'installation d'une enseigne est soumise à autorisation dans les zones visées ci-dessus (art. 17 de la loi du 29 décembre 1979).

Interdiction à quiconque d'acquérir un droit de nature à modifier le caractère et l'aspect des lieux.

Interdiction d'établir une servitude conventionnelle sauf autorisation du ministre compétent.

Interdiction d'établir des campings sauf autorisation ministérielle accordée après avis de la commission départementale et supérieure des sites (décret n° 59-275 du 7 février 1959 et décret d'application n° 68-134 du 9 février 1968), ou de créer des terrains aménagés en vue du stationnement des caravanes (art. R. 443-9 du code de l'urbanisme). Obligation pour le maire de faire connaître ces réglementations par affichage et panneaux.

#### c) *Zone de protection d'un site*

Obligation pour le propriétaire des parcelles situées dans une telle zone de se soumettre aux servitudes particulières à chaque secteur déterminé par le décret d'institution et relatives aux servitudes de hauteur, à l'interdiction de bâtir, à l'aspect esthétique des constructions... La commission supérieure des sites est, le cas échéant, consultée par les préfets ou par le ministre compétent préalablement aux décisions d'autorisation.

Interdiction de toute publicité, sauf dérogation dans les formes prévues à la section 4 de la loi du 29 décembre 1979, dans les zones de protection délimitées autour d'un site classé (art. 7 de la loi de 1979).

Les préenseignes sont soumises aux dispositions mentionnées ci-dessus, en ce qui concerne la publicité (art. 18 de la loi de 1979).

Interdiction en règle générale d'établir des campings et terrains aménagés en vue du stationnement des caravanes.

**2° Droits résiduels du propriétaire**

*a) Inscription sur l'inventaire des sites*

Possibilité pour le propriétaire de procéder à des travaux d'exploitation courante en ce qui concerne les fonds ruraux et d'entretien normal pour les édifices dans les conditions mentionnées au § A 2° a.

*b) Classement d'un site*

Possibilité pour le propriétaire de procéder aux travaux pour lesquels il a obtenu l'autorisation dans les conditions visées au § A 2° b.

**13 - SERVITUDES RELATIVES À L'ÉTABLISSEMENT  
DES CANALISATIONS DE TRANSPORT ET  
DE DISTRIBUTION DE GAZ**

## G A Z

### I. - GÉNÉRALITÉS

Servitudes relatives à l'établissement des canalisations de transport et de distribution de gaz.

Servitudes d'ancrage, d'appui, de passage sur les terrains non bâtis, non fermés ou clos de murs ou de clôtures équivalentes.

Loi du 15 juin 1906 (art. 12) modifiée par les lois du 19 juillet 1922, du 13 juillet 1925 (art. 298) et du 4 juillet 1935, les décrets du 27 décembre 1925, 17 juin et 12 novembre 1958 et n° 67-885 du 6 octobre 1967.

Article 35 de la loi n° 46-628 du 8 avril 1946 sur la nationalisation de l'électricité et du gaz.

Ordonnance n° 58-997 du 23 octobre 1958 (art. 60) relative à l'expropriation portant modification de l'article 35 de la loi n° 46-628 du 8 avril 1946.

Décret n° 67-886 du 6 octobre 1967 sur les conventions amiables portant reconnaissance des servitudes de l'article 12 de la loi du 15 juin 1906 et confiant au juge de l'expropriation la détermination des indemnités dues pour imposition des servitudes.

Décret n° 85-1108 du 15 octobre 1985 relatif au régime des transports de gaz combustibles par canalisations abrogeant le décret n° 64-81 du 23 janvier 1964.

Décret n° 85-1109 du 15 octobre 1985 modifiant le décret n° 70-492 du 11 juin 1970 pris pour l'application de l'article 35 modifié de la loi du 8 avril 1946 concernant la procédure de déclaration d'utilité publique des travaux d'électricité et de gaz qui ne nécessitent que l'établissement de servitudes ainsi que des conditions d'établissement desdites servitudes.

Ministère de l'industrie et de l'aménagement du territoire (direction générale de l'énergie et des matières premières, direction du gaz et de l'électricité et du charbon).

### II. - PROCÉDURE D'INSTITUTION

#### A. - PROCÉDURE

Les servitudes d'ancrage, d'appui, de passage sur les terrains non bâtis, non fermés ou clos de murs ou de clôtures équivalentes bénéficient aux ouvrages déclarés d'utilité publique (art. 35 de la loi du 8 avril 1946) à savoir :

- canalisations de transport de gaz et installations de stockage souterrain de gaz combustible ;
- canalisations de distribution de gaz et installations de stockage en surface annexes de la distribution.

La déclaration d'utilité publique en vue de l'exercice des servitudes, sans recours à l'expropriation, est obtenue conformément aux dispositions du chapitre III du décret n° 85-1109 du 15 octobre 1985. Elle est prononcée soit par arrêté préfectoral ou arrêté conjoint des préfets des départements intéressés, soit par arrêté du ministre chargé du gaz ou par arrêté conjoint du ministre chargé du gaz et du ministre chargé de l'urbanisme, selon les modalités fixées par l'article 9 du décret n° 85-1109 du 15 octobre 1985.

La procédure d'établissement des servitudes est définie par le décret du 11 juin 1970 en son titre II.

A défaut d'accord amiable, le distributeur adresse au préfet, par l'intermédiaire de l'ingénieur chargé du contrôle, une requête pour l'application des servitudes, accompagnée d'un plan et d'un état parcellaire indiquant les propriétés qui doivent être atteintes par les servitudes. Le préfet prescrit alors une enquête publique dont le dossier est transmis aux maires des communes intéressées et notifié au demandeur. Les maires intéressés donnent avis de l'ouverture de l'enquête et notifient aux propriétaires concernés, les travaux projetés (art. 13 du décret du 11 juin 1970).

Le demandeur après avoir eu connaissance des observations présentées au cours de l'enquête, arrête définitivement son projet, lequel est transmis avec l'ensemble du dossier au préfet, qui institue par arrêté les servitudes que le demandeur est autorisé à exercer après l'accomplissement des formalités de publicité mentionnées à l'article 18 du décret du 11 juin 1970 et visées ci-dessous en C.

*Remarque* : dans la plupart des cas, il est passé entre le concessionnaire et les propriétaires intéressés des conventions de servitudes amiables. Ces conventions remplacent les formalités mentionnées ci-dessus et produisent les mêmes effets que l'arrêté préfectoral d'approbation du projet de détail des tracés (art. 1<sup>er</sup> du décret n° 67-886 du 6 octobre 1967).

## B. - INDEMNISATION

Des indemnités ne sont dues que s'il y a eu préjudice. Elles sont versées au propriétaire ou à l'exploitant pour le dédommager des troubles temporaires qu'il doit subir pendant l'exécution des travaux de pose. Si le propriétaire lorsqu'il est distinct de l'exploitant, ou l'exploitant lui-même, peut faire valablement état d'un préjudice permanent, une indemnité lui sera également versée. En fait, les canalisations de gaz une fois posée n'entraînent pratiquement aucun dommage permanent en dehors d'un droit de surveillance dont dispose le transporteur ou le distributeur (qui s'exerce environ une fois par an).

Les indemnités sont versées en une seule fois.

En cas de litige, l'indemnité est fixée par le juge de l'expropriation, conformément aux articles 2 et 3 du décret du 6 octobre 1967 (art. 20 du décret du 11 juin 1970).

Elles sont à la charge du transporteur ou du distributeur.

## C. - PUBLICITÉ

Se référer à la même rubrique de la fiche « électricité ».

## III. - EFFETS DE LA SERVITUDE

### A. - PRÉROGATIVES DE LA PUISSANCE PUBLIQUE

#### 1<sup>o</sup> Prérogatives exercées directement par la puissance publique

Droit pour le bénéficiaire d'établir à demeure des canalisations souterraines sur des terrains privés non bâtis qui ne sont pas fermés de murs ou autres clôtures équivalentes.

Droit pour le bénéficiaire de procéder à des abattages d'arbres ou à des élagages de branches lors de la pose des conduites.

#### 2<sup>o</sup> Obligations de faire imposées au propriétaire

Néant.

### B. - LIMITATIONS AU DROIT D'UTILISER LE SOL

#### 1<sup>o</sup> Obligations passives

Obligation pour les propriétaires de réserver le libre passage et l'accès aux agents de l'entreprise exploitante pour la pose, l'entretien et la surveillance des installations. Ce droit de passage ne doit être exercé qu'en cas de nécessité à des heures normales et après en avoir prévenu les intéressés, dans toute la mesure du possible.

## 2° Droits résiduels du propriétaire

Les propriétaires dont les terrains sont traversés par une canalisation de transport de gaz (servitude de passage) conservent le droit de les clore ou d'y élever des immeubles à condition toutefois d'en avertir l'exploitant.

En ce qui concerne plus particulièrement les travaux de terrassement, de fouilles, de forage ou d'enfoncement susceptibles de causer des dommages à des conduites de transport, leur exécution ne peut être effectuée que conformément aux dispositions d'un arrêté-type pris par le ministre de l'industrie.

**PM2 - SERVITUDES RÉSULTANT DES PÉRIMÈTRES  
DÉLIMITÉS AUTOUR DES INSTALLATIONS CLASSÉES**



## INSTALLATIONS CLASSÉES

### I. - GÉNÉRALITÉS

Servitudes résultant des périmètres délimités autour des installations classées implantées sur un site nouveau.

Loi n° 76-663 du 19 juillet 1976 relative aux installations classées pour la protection de l'environnement, modifiée et complétée par la loi n° 87-565 du 22 juillet 1987 relative à l'organisation de la sécurité civile, à la protection de la forêt et à la prévention des risques majeurs.

Décret n° 77-1183 du 21 septembre 1977 pris pour l'application de la loi du 19 juillet 1976, modifié et complété par le décret n° 89-837 du 14 novembre 1989 relatif à la délimitation des périmètres dans lesquels peuvent être instituées des servitudes d'utilité publique en application des articles 7-1 et 7-2 de la loi du 19 juillet 1976 modifiée relative aux installations classées pour la protection de l'environnement.

Décret n° 89-838 du 14 novembre 1989 portant application de l'article 7 de la loi n° 76-663 du 19 juillet 1976 modifiée et modifiant la nomenclature des installations classées.

Ministère chargé de l'environnement et de la prévention des risques technologiques et naturels majeurs (direction de l'eau et de la prévention des pollutions et des risques, délégation aux risques majeurs).

### II. - PROCÉDURE D'INSTITUTION

Les servitudes sont instituées dans les périmètres délimités autour des installations classées à implanter sur un site nouveau et susceptibles de créer, par danger d'explosion ou d'émanation de produits nocifs, des risques très importants pour la santé ou la sécurité des populations voisines et pour l'environnement (art. 24-1 du décret du 21 septembre 1977 complété).

La liste des catégories d'installations classées dans le voisinage duquel ces servitudes sont instituées est fixée par décret en Conseil d'Etat, pris après avis du conseil supérieur des installations classées (1).

#### A. - PROCÉDURE

##### 1° Initiative

L'institution de la servitude peut être demandée :

- soit par le demandeur d'une autorisation d'installation classée et conjointement à celle-ci (art. 24-2 du décret du 21 septembre 1977 modifié), dans ce cas, le demandeur fait connaître le périmètre et les règles souhaitées (art. 2 [3°] du décret du 21 septembre 1977 modifié) ;

- soit par le maire de la commune ou le préfet au vu de la demande d'installation classée.

Lorsque le préfet constate qu'une installation classée, dont la demande d'autorisation lui est présentée, relève de la liste prévue à l'article 7-1 de la loi du 19 juillet 1976 modifiée, il en informe le maire de la ou des communes d'implantation, ainsi que le demandeur. Le maire est avisé qu'il lui appartient, s'il le juge utile, de demander l'institution desdites servitudes (art. 4 bis du décret du 21 septembre 1977 modifié).

Le projet définissant les servitudes et le périmètre est arrêté par le préfet sur le rapport de l'inspection des installations classées et après consultation de la direction départementale de l'équipement et du service de la sécurité civile (art. 24-2 du décret du 21 septembre 1977 complété).

Le projet indique quelles servitudes parmi celles définies à l'article 7-1 de la loi du 19 juillet 1976 modifiée, sont susceptibles, dans le périmètre délimité autour de l'établissement et éventuellement de façon modulée suivant les zones concernées, de parer aux risques créés par

(1) Décret n° 89-838 du 14 novembre 1989 portant application de l'article 7-1 de la loi n° 76-663 du 19 juillet 1976 modifiée et modifiant la nomenclature des installations classées.



l'établissement (art. 24-2 du décret du 21 septembre 1977). Le périmètre est étudié en considération des caractéristiques du site, notamment de la topographie, de l'hydrologie, du couvert végétal, des constructions et des voies existantes (art. 24-3 du décret du 21 septembre 1977 modifié).

Le projet est communiqué au demandeur de l'autorisation et au maire avant mise à l'enquête (art. 24-3 du décret du 21 septembre 1977 modifié).

## 2° Enquête publique

Le projet est soumis à enquête publique conformément aux dispositions de la loi n° 83-630 du 12 juillet 1983 relative à la démocratisation des enquêtes publiques et à la protection de l'environnement (art. 7-2 de la loi du 19 juillet 1976 complétée). Elle est régie par les dispositions des articles 5 à 7 du décret du 21 septembre 1977 modifié.

L'enquête publique est, sauf exception justifiée par des circonstances particulières, confondue avec l'enquête ouverte sur la demande d'autorisation de l'installation classée (art. 24-4 du décret du 21 septembre 1977 complété).

Le dossier soumis à l'enquête publique, mentionné aux articles 2 et 3 du décret du 21 septembre 1977, comprend en outre :

- une notice de présentation ;
- un plan faisant apparaître le périmètre délimité autour de l'installation, ainsi que les aires afférentes à chaque catégorie de servitudes ;
- un plan parcellaire des terrains et des bâtiments indiquant leur affectation ;
- l'énoncé des règles envisagées dans la totalité du périmètre ou dans certaines de ses parties (art. 24-4 du décret du 21 septembre 1977 modifié).

L'avis au public prévu à l'article 6 dudit décret doit mentionner le périmètre ainsi que les servitudes envisagées.

Les conseils municipaux des communes sur lesquelles s'étend le périmètre sont appelés à donner leur avis dès l'ouverture de l'enquête publique.

Le maire de la commune d'implantation est consulté dans les mêmes conditions que le demandeur, telles que précisées à l'article 6 bis, alinéa 1, et à l'article 7, alinéa 2, du décret du 21 septembre 1977 modifié.

Toute personne physique ou morale intéressée peut prendre connaissance du mémoire en réponse du maire en préfecture (art. 24-4 dudit décret modifié).

L'inspection des installations classées établit un rapport sur les résultats de l'enquête et ses conclusions sur le projet, au vu du dossier de l'enquête, de l'avis du ou des conseils municipaux et après consultation de la direction départementale de l'équipement, du service chargé de la sécurité publique et, le cas échéant, des autres services intéressés (art. 24-5 dudit décret modifié).

Le rapport et les conclusions de l'inspection des installations classées sont soumis au conseil départemental d'hygiène. Le demandeur et le maire de la ou des communes ont la faculté de se faire entendre par le conseil départemental d'hygiène (ils peuvent être représentés par un mandataire). A cette fin, ils sont informés par le préfet, au moins huit jours à l'avance, de la date et du lieu de la réunion du conseil et reçoivent un exemplaire du rapport et des conclusions de l'inspection des installations classées (art. 24-5 du décret susvisé).

## 3° Approbation

Les servitudes et leur périmètre sont approuvés :

- par arrêté préfectoral ou par arrêté du ministre chargé des installations classées, après avis du conseil supérieur des installations classées, lorsque l'autorisation d'installation est accordée par le ministre ;
- par décret en Conseil d'Etat, si le commissaire enquêteur a rendu des conclusions défavorables, ou encore, si le ou les conseils municipaux ont émis un avis défavorable, enfin, si le demandeur de l'autorisation a manifesté son opposition (art. 24-6 du décret du 21 septembre 1977 modifié et 7-2 de la loi du 19 juillet 1976 modifiée).

## B. - INDEMNISATION

(Art. 7-4 de la loi du 19 juillet 1976 modifiée)

Lorsque l'institution des servitudes entraîne un préjudice direct, matériel et certain, elle ouvre droit à une indemnité à la charge de l'exploitant de l'installation et au profit des propriétaires, des titulaires de droits réels ou de leurs ayants droit.

La demande d'indemnisation doit être adressée à l'exploitant de l'installation dans un délai de trois ans à dater de la notification de la décision instituant la servitude.

A défaut d'accord amiable, l'indemnité est fixée par le juge de l'expropriation.

Le préjudice est estimé à la date de la décision de première instance ; mais, seul est pris en considération l'usage possible des immeubles et droits immobiliers un an avant l'ouverture de l'enquête publique. La qualification éventuelle de terrains à bâtir est appréciée conformément aux dispositions de l'article L. 13-15 du code de l'expropriation pour cause d'utilité publique.

L'indemnité peut être limitée ou refusée par le juge de l'expropriation si une acquisition de droits sur un terrain a, en raison de l'époque où elle a eu lieu ou de toute autre circonstance, été faite pour obtenir une indemnité.

## C. - PUBLICITÉ

Notification par le préfet de l'acte instituant les servitudes aux maires concernés, au demandeur de l'autorisation et à chacun des propriétaires, des titulaires de droits réels ou de leurs ayants droit, au fur et à mesure qu'ils sont connus (art. 24-7 du décret du 21 septembre 1977 modifié).

En vue de l'information des tiers, l'acte instituant les servitudes est déposé à la mairie et peut y être consulté. Un extrait de cet acte est affiché à la mairie pendant une durée minimum de un mois, et affiché en permanence de façon visible dans l'installation par les soins du bénéficiaire de l'autorisation (art. 21 du décret du 21 septembre 1977 modifié).

Une ampliation de l'arrêté est adressée à chaque conseil municipal concerné.

Lorsque la décision est prise par décret en Conseil d'Etat, elle est en outre publiée au *Journal officiel* de la République française.

## III. - EFFETS DE LA SERVITUDE

(Art. 7-1 de la loi du 19 juillet 1977 modifiée)

### A. - PRÉROGATIVES DE LA PUISSANCE PUBLIQUE

#### 1° Prérogatives exercées directement par la puissance publique

Possibilité pour l'administration de procéder à la démolition ou d'imposer l'abandon des constructions édifiées postérieurement à l'institution des servitudes et non conformes aux obligations qui en résultent.

Possibilité pour l'administration de limiter ou d'interdire le droit d'implanter des constructions ou des ouvrages et d'aménager des terrains de camping ou de stationnement de caravanes.

Possibilité pour l'administration de limiter les effectifs employés dans les installations industrielles et commerciales qui seraient créées ultérieurement.

#### 2° Obligations de faire imposées au propriétaire

Obligation pour le propriétaire de respecter les prescriptions techniques auxquelles sont subordonnées les autorisations de construire et tendant à limiter le danger d'exposition aux explosions et concernant l'isolation des bâtiments au regard des émanations toxiques.

**B. - LIMITATION AU DROIT D'UTILISER LE SOL**

**1° Obligations passives**

Interdiction pour le propriétaire, suivant les zones concernées, d'implanter des constructions ou des ouvrages et d'aménager des terrains de camping ou de stationnement de caravanes.

**2° Droits résiduels du propriétaire**

Néant.

**LOI N° 87-565 DU 22 JUILLET 1987**

**relative à l'organisation de la sécurité civile,  
à la protection de la forêt contre l'incendie et à la prévention des risques majeurs**

Art. 23. - Il est inséré, après l'article 7 de la loi n° 76-663 du 19 juillet 1976 relative aux installations classées pour la protection de l'environnement, les articles 7-1 à 7-4 ainsi rédigés :

« Art. 7-1. - Lorsqu'une demande d'autorisation concerne une installation classée à implanter sur un site nouveau et susceptible de créer, par danger d'explosion ou d'émanation de produits nocifs, des risques très importants pour la santé ou la sécurité des populations voisines et pour l'environnement, des servitudes d'utilité publique peuvent être instituées concernant l'utilisation du sol, ainsi que l'exécution de travaux soumis au permis de construire.

« Ces servitudes comportent en tant que de besoin :

« - la limitation ou l'interdiction du droit d'implanter des constructions ou des ouvrages et d'aménager des terrains de camping ou de stationnement de caravanes ;

« - la subordination des autorisations de construire au respect de prescriptions techniques tendant à limiter le danger d'exposition aux explosions ou concernant l'isolation des bâtiments au regard des émanations toxiques ;

« - la limitation des effectifs employés dans les installations industrielles et commerciales qui seraient créées ultérieurement.

« Elles tiennent compte de la nature et de l'intensité des risques encourus et peuvent, dans un même périmètre, s'appliquer de façon modulée suivant les zones concernées. Elles ne peuvent contraindre à la démolition ou à l'abandon de constructions existantes édifiées en conformité avec les dispositions législatives et réglementaires en vigueur avant l'institution desdites servitudes.

« Un décret en Conseil d'Etat, pris après avis du Conseil supérieur des installations classées, fixe la liste des catégories, et éventuellement les seuils de capacité, des installations dans le voisinage desquelles ces servitudes peuvent être instituées.

« Art. 7-2. - L'institution de servitudes d'utilité publique est décidée à l'intérieur d'un périmètre délimité autour de l'installation, soit à la requête du demandeur de l'autorisation ou du maire de la commune d'implantation, soit à l'initiative du représentant de l'Etat dans le département. Un décret en Conseil d'Etat détermine les conditions de délimitation du périmètre, qui tiennent compte notamment des équipements de sécurité de l'installation et des caractéristiques du site.

« Le projet définissant les servitudes et le périmètre est soumis à enquête publique, conformément aux dispositions de la loi n° 83-630 du 12 juillet 1983 relative à la démocratisation des enquêtes publiques et à la protection de l'environnement, et à l'avis des conseils municipaux des communes sur lesquelles s'étend le périmètre.

« Lorsque le commissaire enquêteur a rendu des conclusions favorables, les servitudes et leur périmètre sont arrêtés par l'autorité compétente pour la délivrance de l'autorisation de l'installation classée si le ou les conseils municipaux ont émis un avis favorable ou sont réputés l'avoir fait, à défaut de réponse dans un délai de quinze jours suivant la clôture du registre d'enquête, et si le demandeur de l'autorisation n'a pas manifesté d'opposition. Dans le cas contraire, ils sont arrêtés par décret en Conseil d'Etat.

« Art. 7-3. - Les servitudes sont annexées au plan d'occupation des sols de la commune dans les conditions prévues à l'article L. 126-1 du code de l'urbanisme.

« Art. 7-4. - Lorsque l'institution des servitudes prévues à l'article 7-1 entraîne un préjudice direct, matériel et certain, elle ouvre droit à une indemnité au profit des propriétaires, des titulaires de droits réels ou de leurs ayants droit.

« La demande d'indemnisation doit être adressée à l'exploitant de l'installation dans un délai de trois ans à dater de la notification de la décision instituant la servitude. A défaut d'accord amiable, l'indemnité est fixée par le juge de l'expropriation.

« Le préjudice est estimé à la date de la décision de première instance. Toutefois, est seul pris en considération l'usage possible des immeubles et droits immobiliers un an avant l'ouverture de l'enquête publique prévue à l'article 7-2. La qualification éventuelle de terrain à bâtir est appréciée conformément aux dispositions de l'article L. 13-15 du code de l'expropriation pour cause d'utilité publique.

« Le juge limite ou refuse l'indemnité si une acquisition de droits sur un terrain a, en raison de l'époque où elle a eu lieu ou de toute autre circonstance, été faite dans le but d'obtenir une indemnité.

« Le paiement des indemnités est à la charge de l'exploitant de l'installation. »

Art. 24. - L'article L. 421-8 du code de l'urbanisme est complété par un second alinéa ainsi rédigé :  
« Ces dispositions ne sont pas applicables aux installations classées bénéficiant de l'application des articles 7-1 à 7-4 de la loi n° 76-663 du 19 juillet 1976 relative aux installations classées pour la protection de l'environnement. »

Art. 25. - Le premier alinéa de l'article 27 de la loi n° 76-663 du 19 juillet 1976 précitée est complété par la phrase suivante :

« Les dispositions des articles 7-1 à 7-4 de la présente loi ne sont pas applicables à celles de ces installations qui relèvent du ministre de la défense. »

---

**DÉCRET N° 89-837 DU 14 NOVEMBRE 1989**

**relatif à la délimitation des périmètres dans lesquels peuvent être instituées des servitudes d'utilité publique en application des articles 7-1 et 7-2 de la loi n° 76-663 du 19 juillet 1976 modifiée relative aux installations classées pour la protection de l'environnement**

NOR : PRME8961500D

Le Premier ministre,

Sur le rapport du ministre de la défense, du ministre de l'intérieur, du ministre de l'équipement, du logement, des transports et de la mer et du secrétaire d'Etat auprès du Premier ministre, chargé de l'environnement et de la prévention des risques technologiques et naturels majeurs,

Vu le code de l'urbanisme ;

Vu la loi n° 76-663 du 19 juillet 1976 modifiée relative aux installations classées pour la protection de l'environnement, notamment ses articles 7-1 à 7-4, ensemble le décret n° 77-1133 du 21 septembre 1977 modifié pris pour son application ;

Vu la loi n° 83-630 du 12 juillet 1983 relative à la démocratisation des enquêtes publiques et à la protection de l'environnement ;

Vu la loi n° 87-565 du 22 juillet 1987 relative à l'organisation de la sécurité civile, à la protection de la forêt contre l'incendie et à la prévention des risques majeurs, et notamment ses articles 3 et 4, ensemble le décret n° 88-622 du 6 mai 1988, pris pour son application ;

Le Conseil d'Etat (section des travaux publics) entendu,

Décète :

Art. 1<sup>er</sup>. - L'article 2 (3°) du décret n° 77-1133 du 21 septembre 1977 est complété comme suit :

« Lorsque le demandeur de l'autorisation requiert l'institution de servitudes d'utilité publique prévues à l'article 7-1 de la loi du 19 juillet 1976 modifiée pour une installation classée à implanter sur un site nouveau, il fait connaître le périmètre et les règles souhaitées. »

Art. 2. - Il est inséré, après l'article 4 du décret du 21 septembre 1977, un article 4 bis ainsi rédigé :

« Lorsqu'il constate qu'une installation classée, dont la demande d'autorisation lui est présentée, relève de la liste prévue à l'article 7-1 de la loi du 19 juillet 1976 modifiée, le préfet en informe le maire de la ou des communes d'implantation, ainsi que le demandeur. Le maire est avisé qu'il lui appartient, s'il le juge utile, de demander l'institution des servitudes mentionnées à l'article 7-1 de la loi du 19 juillet 1976 modifiée. »

Art. 3. - L'alinéa suivant est ajouté après le deuxième alinéa de l'article 6 du décret du 21 septembre 1977 :

« Lorsque l'installation doit faire l'objet d'un plan particulier d'intervention en application de l'article 6 du décret n° 88-622 du 6 mai 1988, l'avis le mentionne. »

Art. 4. - L'article 17 du décret du 21 septembre 1977 est complété par les dispositions suivantes :

« L'arrêté peut prévoir, après consultation des services départementaux d'incendie et de secours, l'obligation d'établir un plan d'opération interne en cas de sinistre. Le plan d'opération interne définit les mesures d'organisation, les méthodes d'intervention et les moyens nécessaires que l'exploitant doit mettre en œuvre pour protéger le personnel, les populations et l'environnement.

« L'arrêté fixe également les mesures d'urgence qui incombent à l'exploitant sous le contrôle de l'autorité de police et les obligations de celui-ci en matière d'information et d'alerte des personnes susceptibles d'être affectées par un accident, quant aux dangers encourus, aux mesures de sécurité et au comportement à adopter.

« Lorsqu'il existe un comité d'hygiène, de sécurité et des conditions de travail, son avis sur le plan d'opération interne est transmis au préfet. »

Art. 5. - Il est ajouté au décret du 21 septembre 1977 les dispositions suivantes :

« TITRE I<sup>er</sup> bis

« DISPOSITIONS APPLICABLES AUX INSTALLATIONS SUSCEPTIBLES  
DE DONNER LIEU A SERVITUDES D'UTILITÉ PUBLIQUE

« Art. 24-1. - Les dispositions du présent titre sont applicables dans le cas où l'installation d'un établissement classé à implanter sur un site nouveau et susceptible de créer, par danger d'explosion ou d'émanation de produits nocifs, des risques très importants pour la santé ou la sécurité des populations voisines et pour l'environnement donne lieu à l'institution des servitudes d'utilité publique prévues par l'article 7-1 de la loi du 19 juillet 1976 modifiée.

« Art. 24-2. - L'institution de ces servitudes à l'intérieur d'un périmètre délimité autour de l'installation peut être demandée, conjointement avec l'autorisation d'installation, par le demandeur de celle-ci.

« Elle peut l'être également, au vu d'une demande d'autorisation d'installation, par le maire de la commune d'implantation ou à l'initiative du représentant de l'Etat dans le département.

« Lorsqu'il est saisi par le demandeur de l'autorisation ou par le maire d'une requête tendant à l'institution de servitudes ou lorsqu'il en prend l'initiative lui-même, le préfet arrête le projet correspondant sur le rapport de l'inspection des installations classées et après consultation de la direction départementale de l'équipement et du service chargé de la sécurité civile.

« Art. 24-3. - Ce projet indique quelles servitudes, parmi celles définies à l'article 7-1 de la loi du 19 juillet 1976 modifiée, sont susceptibles, dans un périmètre délimité autour de l'établissement et éventuellement de façon modulée suivant les zones concernées, de parer aux risques créés par l'installation. Il doit être établi de manière notamment à prévenir les effets des événements suivants :

« 1<sup>o</sup> Suppression, projection ou rayonnement thermique dus à une explosion, un incendie, ou à toute autre cause accidentelle, ou rayonnement radioactif consécutif à un tel événement ;

« 2<sup>o</sup> Présence de gaz, fumées ou aérosols toxiques ou nocifs dus à une émanation, une explosion, un incendie ou à toute autre cause accidentelle ;

« 3<sup>o</sup> Retombées de substances toxiques ou radioactives ou risques de nuisances susceptibles de contaminer le milieu environnant, dus à une émanation, une explosion, un incendie ou à toute autre cause accidentelle.

« L'appréciation de la nature et de l'intensité des dangers encourus tient compte des équipements et dispositifs de prévention et d'intervention, des installations de confinement, des mesures d'aménagement envisagées, au titre desquelles les servitudes d'utilité publique.

« Le périmètre est étudié en considération des caractéristiques du site, notamment de la topographie, de l'hydrographie, du couvert végétal, des constructions et des voies existantes.

« Le demandeur de l'autorisation et le maire ont, avant mise à l'enquête, communication du projet.

« Art. 24-4. - L'enquête publique est régie par les dispositions des articles 5 à 7 et les précisions apportées par le présent article. Elle est, sauf exception justifiée par des circonstances particulières, confondue avec l'enquête ouverte sur la demande d'autorisation de l'installation classée.

« Le dossier établi en vue de l'enquête publique, mentionné aux articles 2 et 3 du présent décret, est complété par :

« - une notice de présentation ;

« - un plan faisant ressortir le périmètre établi en application de l'article 24-2 ainsi que les aires affectées à chaque catégorie de servitudes ;

« - un plan parcellaire des terrains et bâtiments indiquant leur affectation ;

« - l'énoncé des règles envisagées dans la totalité du périmètre ou dans certaines de ses parties.

« Les frais de dossier sont à la charge de l'exploitant.

« L'avis prévu à l'article 6, alinéa 2, mentionne le périmètre ainsi que les servitudes envisagées.

« Les conseils municipaux des communes sur lesquelles s'étend le périmètre établi en application de l'article 24-2 sont appelés à donner leur avis dès l'ouverture de l'enquête.

« Le maire de la commune d'implantation est consulté dans les mêmes conditions que le demandeur telles que précisées par le dernier alinéa de l'article 6 bis et par le deuxième alinéa de l'article 7 du présent décret. Il peut être pris connaissance du mémoire en réponse du maire dans les conditions du quatrième alinéa de l'article 7 du présent décret.

« Art. 24-5. - Au vu du dossier de l'enquête et de l'avis du ou des conseils municipaux, l'inspection des installations classées, après consultation de la direction départementale de l'équipement, du service chargé de la sécurité civile et, le cas échéant, des autres services intéressés, établit un rapport sur les résultats de l'enquête et ses conclusions sur le projet.

« Le rapport et ces conclusions sont soumis au conseil départemental d'hygiène. Le demandeur et le maire de la ou des communes d'implantation ont la faculté de se faire entendre par le conseil ou de désigner à cet effet un mandataire. Ils doivent être informés par le préfet, au moins huit jours à l'avance, de la date et du lieu de la réunion du conseil, et reçoivent simultanément un exemplaire du rapport et des conclusions de l'inspection des installations classées.

« Art. 24-6. - Lorsque les conditions de l'article 7-2, alinéa 3, de la loi du 19 juillet 1976 modifiée sont réunies, le préfet arrête les servitudes et leur périmètre. Dans le cas où l'autorisation est accordée par le ministre chargé des installations classées, il appartient à celui-ci d'arrêter les servitudes et leur périmètre, après l'avis du Conseil supérieur des installations classées prévu à l'article 16, alinéa 5, du présent décret.

« Lorsque ces conditions ne sont pas réunies, le dossier est transmis au ministre chargé des installations classées, en vue de l'institution des servitudes et de leur périmètre par décret en Conseil d'Etat, pris après avis du Conseil supérieur des installations classées.

« La décision autorisant l'installation ne peut intervenir qu'après qu'il a été statué sur le projet d'institution des servitudes.

« Art. 24-7. - L'acte instituant les servitudes est notifié par le préfet aux maires concernés et au demandeur de l'autorisation.

« Il est notifié, par le préfet, à chacun des propriétaires, des titulaires de droits réels ou de leurs ayants droit, au fur et à mesure qu'ils sont connus.

« L'acte fait l'objet, en vue de l'information des tiers, des mesures de publicité prévues à l'article 21 du présent décret.

« Les frais afférents à cette publicité sont à la charge de l'exploitant de l'installation classée.

« Lorsque la décision est prise par décret en Conseil d'Etat, elle est en outre publiée au *Journal officiel* de la République française. »

Art. 6. - La liste de l'annexe du chapitre VI du livre I<sup>er</sup> du code de l'urbanisme (partie Réglementaire) est ainsi complétée dans sa partie IV-B :

« Servitudes résultant de l'application des articles 7-1 à 7-4 de la loi n° 76-663 du 19 juillet 1976. »

Art. 7. - Le ministre de la défense, le ministre de l'intérieur, le ministre de l'équipement, du logement, des transports et de la mer, le secrétaire d'Etat auprès du Premier ministre, chargé de l'environnement et de la prévention des risques technologiques et naturels majeurs, et le secrétaire d'Etat auprès du ministre de l'intérieur, chargé des collectivités territoriales, sont chargés, chacun en ce qui le concerne, de l'exécution du présent décret, qui sera publié au *Journal officiel* de la République française.

Fait à Paris, le 14 novembre 1989.

MICHEL ROCARD

Par le Premier ministre :  
*Le ministre de la défense,*  
JEAN-PIERRE CHEVÈNEMENT

*Le ministre de l'intérieur,*  
PIERRE JOXE

*Le ministre de l'équipement, du logement, des transports et de la mer,*  
MICHEL DELEBARRE

*Le secrétaire d'Etat auprès du Premier ministre, chargé de l'environnement  
et de la prévention des risques technologiques et naturels majeurs,*  
BRICE LALONDE

*Le secrétaire d'Etat auprès du ministre de l'intérieur, chargé des collectivités territoriales,*  
JEAN-MICHEL BAYLET



**DÉCRET N° 89-838 DU 14 NOVEMBRE 1989**

**portant application de l'article 7-1 de la loi n° 76-663 du 19 juillet 1976 modifiée  
et modifiant la nomenclature des installations classées**

NOR : PRME8961499D

Le Premier ministre,

Sur le rapport du secrétaire d'Etat auprès du Premier ministre, chargé de l'environnement et de la prévention des risques technologiques et naturels majeurs,

Vu la loi n° 76-663 du 19 juillet 1976 relative aux installations classées pour la protection de l'environnement, et notamment ses articles 2 et 7-1, ensemble le décret n° 77-1133 du 21 septembre 1977 pris pour son application, et notamment ses articles 24-1 et 44 ;

Vu le décret du 20 mai 1953 modifié pris pour l'application de l'article 5 de la loi du 19 décembre 1917 relative aux établissements dangereux, insalubres ou incommodes ;

Vu le décret n° 88-622 du 6 mai 1988 relatif aux plans d'urgence ;

Vu l'avis du Conseil supérieur des installations classées en date du 7 novembre 1988 ;

Le Conseil d'Etat (section des travaux publics) entendu,

Décète :

Art. 1<sup>er</sup>. - Les catégories d'installations susceptibles de donner lieu à servitudes d'utilité publique instituées en application de l'article 7-1 de la loi du 19 juillet 1976 modifiée sont définies par les dispositions du présent décret incorporées au tableau annexé au décret du 20 mai 1953 modifié constituant la nomenclature des installations classées pour la protection de l'environnement en vertu de l'article 44 du décret n° 77-1133 du 21 septembre 1977.

Elles fixent également, le cas échéant, le seuil de capacité en dessous duquel il n'y a pas lieu d'instituer des servitudes.

Art. 2. - La colonne Désignation des activités du tableau annexé au décret du 20 mai 1953 modifié constituant la nomenclature des installations classées pour la protection de l'environnement en vertu de l'article 44 du décret n° 77-1133 du 21 septembre 1977 est modifiée et complétée conformément au tableau annexé au présent décret.

Art. 3. - Le secrétaire d'Etat auprès du Premier ministre, chargé de l'environnement et de la prévention des risques technologiques et naturels majeurs, est chargé de l'exécution du présent décret, qui sera publié au *Journal officiel* de la République française.

Fait à Paris, le 14 novembre 1989.

MICHEL ROCARD

Par le Premier ministre :

*Le secrétaire d'Etat auprès du Premier ministre, chargé de l'environnement  
et de la prévention des risques technologiques et naturels majeurs,*

BRICE LALONDE

**ANNEXE**

**RUBRIQUES CRÉÉES OU MODIFIÉES**

NUMÉROS	DÉSIGNATION DES ACTIVITÉS	A ou D	RAYON d'affichage
18	Acide fluorhydrique (fabrication de) : Servitude d'utilité publique : Lorsque la quantité d'acide fluorhydrique fabriquée, mise en œuvre ou stockée, susceptible d'être présente est supérieure à 50 tonnes.....		
18 bis	Acide fluorhydrique (dépôts de) : Servitude d'utilité publique : Lorsque la quantité d'acide fluorhydrique fabriquée, mise en œuvre ou stockée, susceptible d'être présente est supérieure à 50 tonnes..... (La reste sans changement.)		

NUMÉROS	DÉSIGNATION DES ACTIVITÉS	A ou D	RAYON d'affichage
50	Ammoniac liquéfié (dépôts d') : Servitude d'utilité publique : Lorsque la quantité d'ammoniac fabriquée, mise en œuvre ou stockée, susceptible d'être présente est supérieure à 500 tonnes..... (Le reste sans changement.)		
51	Ammoniac et ammoniacque (fabrication de) : Servitude d'utilité publique : Lorsque la quantité d'ammoniac fabriquée, mise en œuvre ou stockée, susceptible d'être présente est supérieure à 500 tonnes..... (Le reste sans changement.)		
69 bis	Azote (mise en œuvre, stockage des oxydes d') : Servitude d'utilité publique : Lorsque la quantité d'oxyde d'azote fabriquée, mise en œuvre ou stockée, susceptible d'être présente est supérieure à 50 tonnes..... (Le reste sans changement.)		
88	Bromure de méthyle (fabrication, emploi, transvasement, dépôts de) : Servitude d'utilité publique : Lorsque la quantité de bromure de méthyle fabriquée, mise en œuvre ou stockée, susceptible d'être présente est supérieure à 200 tonnes..... (Le reste sans changement.)		
99	Carbone (oxychlorure de) ou phosgène (ateliers où l'on utilise l') pour des fabrications ..... Servitude d'utilité publique : Lorsque la quantité d'oxychlorure de carbone fabriquée, mise en œuvre ou stockée, susceptible d'être présente est supérieure à 750 kg.....		
100	Carbone (oxychlorure de) ou phosgène (fabrication de l') : Servitude d'utilité publique : Lorsque la quantité d'oxychlorure de carbone fabriquée, mise en œuvre ou stockée, susceptible d'être présente est supérieure à 750 kg.....		
101	Carbone (oxychlorure de) ou phosgène (dépôts d') : Servitude d'utilité publique : Lorsque la quantité d'oxychlorure de carbone fabriquée, mise en œuvre ou stockée, susceptible d'être présente est supérieure à 750 kg..... (Le reste sans changement.)		
133	Chlorates alcalins et alcalino-terreux (dépôts de) : Servitude d'utilité publique : Lorsque la quantité de chlorate de sodium fabriquée, mise en œuvre ou stockée, susceptible d'être présente est supérieure à 250 tonnes..... (Le reste sans changement.)		
134	Chlore (fabrication du) ..... Servitude d'utilité publique : Lorsque la quantité de chlore fabriquée, mise en œuvre ou stockée, susceptible d'être présente est supérieure à 25 tonnes.....		
135	Chlore liquéfié (dépôts de) : Servitude d'utilité publique : Lorsque la quantité de chlore fabriquée, mise en œuvre ou stockée, susceptible d'être présente est supérieure à 25 tonnes..... (Le reste sans changement.)		
139 bis	Chlorure de N,N-diméthylcarbamoyl (fabrication, mise en œuvre, stockage de) : Servitude d'utilité publique : Lorsque la quantité de chlorure de N,N-diméthylcarbamoyl fabriquée, mise en œuvre ou stockée, susceptible d'être présente est supérieure à 1 kg..... (Le reste sans changement.)		
139 ter	Chlorure de trichlorométhylsulfényle (fabrication, mise en œuvre, stockage de) : Servitude d'utilité publique : Lorsque la quantité de chlorure de trichlorométhylsulfényle fabriquée, mise en œuvre ou stockée, susceptible d'être présente est supérieure à 100 kg..... (Le reste sans changement.)		
207	Gaz dits gaz de ville, gaz de houille, gaz d'huile, etc. (fabrication des) par distillation, pyrogénéation (craquage, reformage, conversion de combustibles minéraux solides, liquides ou gazeux)..... Servitude d'utilité publique : Lorsque la quantité de gaz combustible fabriquée, mise en œuvre ou stockée, susceptible d'être présente est supérieure à 200 tonnes.....		

NUMÉROS	DÉSIGNATION DES ACTIVITÉS	A ou D	RAYON d'affichage
208	<p>Gaz dits gaz pauvre, gaz de gazogène, gaz à l'eau, etc. (fabrication des) par combustion incomplète de combustibles minéraux ou par décomposition de l'eau au contact de ces combustibles, quand le gaz est emmagasiné dans des réservoirs, sous quelque pression que ce soit :</p> <p>Servitude d'utilité publique :</p> <p>Lorsque la quantité de gaz combustible, mise en œuvre ou stockée, susceptible d'être présente est supérieure à 200 tonnes.....</p> <p>(Le reste sans changement.)</p>		
209	<p>Gazomètres et réservoirs de gaz comprimés renfermant des gaz combustibles :</p> <p>Servitude d'utilité publique :</p> <p>Lorsque la quantité de gaz combustible fabriquée, mise en œuvre ou stockée, susceptible d'être présente est supérieure à 200 tonnes.....</p> <p>(Le reste sans changement.)</p>		
211	<p>Gaz combustibles liquéfiés (dépôts de) dont la pression absolue de vapeur à 15 °C est supérieure à 1 013 millibars, à l'exception de l'hydrogène (visé à la rubrique 236 bis) :</p> <p>Servitude d'utilité publique :</p> <p>Lorsque la quantité de gaz combustible fabriquée, mise en œuvre ou stockée, susceptible d'être présente est supérieure à 200 tonnes.....</p> <p>Lorsque la quantité d'oxyde d'éthylène fabriquée, mise en œuvre ou stockée, susceptible d'être présente est supérieure à 50 tonnes.....</p> <p>(Le reste sans changement.)</p>		
211 bis	<p>Gaz combustibles liquéfiés (installations de remplissage ou de distribution de) :</p> <p>Servitude d'utilité publique :</p> <p>Lorsque la quantité de gaz combustible fabriquée, mise en œuvre ou stockée, susceptible d'être présente est supérieure à 200 tonnes.....</p> <p>(Le reste sans changement.)</p>		
235	<p>Hydrocarbures liquides, essences, pétrole et ses dérivés, huiles de schiste et de goudron, furfuro, etc. (fabrication de liquides inflammables ayant un point d'éclair inférieur à 100 °C, tels que) par tous procédés tels que synthèse, distillation, pyrogénéation, craquage, etc. :</p> <p>Servitude d'utilité publique :</p> <p>Lorsque la quantité de liquides inflammables fabriquée, mise en œuvre ou stockée, susceptible d'être présente est supérieure à 10 000 tonnes.....</p> <p>(Le reste sans changement.)</p>		
236	<p>Hydrogène (fabrication de l') par tous procédés, quand le gaz est emmagasiné sous quelque pression que ce soit.....</p> <p>Servitude d'utilité publique :</p> <p>Lorsque la quantité d'hydrogène fabriquée, mise en œuvre ou stockée, susceptible d'être présente est supérieure à 50 tonnes.....</p>		
236 bis	<p>Hydrogène (dépôts et centrales d') :</p> <p>Servitude d'utilité publique :</p> <p>Lorsque la quantité d'hydrogène fabriquée, mise en œuvre ou stockée, susceptible d'être présente est supérieure à 50 tonnes.....</p> <p>(Le reste sans changement.)</p>		
236 ter	<p>Hydrures gazeux tels que : arsine, phosphine, etc. (fabrication, mise en œuvre stockage d') :</p> <p>Servitude d'utilité publique :</p> <p>Lorsque la quantité d'hydrogène arsénié ou d'hydrogène sélénié fabriquée, mise en œuvre ou stockée, susceptible d'être présente est supérieure à 10 kg.....</p> <p>Lorsque la quantité d'hydrure d'antimoine ou d'hydrogène phosphoré fabriquée, mise en œuvre ou stockée, susceptible d'être présente est supérieure à 100 kg.....</p> <p>Lorsque la quantité de silane ou de chlorosilane fabriquée, mise en œuvre ou stockée, susceptible d'être présente est supérieure à 1 000 kg.....</p> <p>(Le reste sans changement.)</p>		
253	<p>Liquides inflammables (dépôts de) :</p> <p>Les liquides inflammables, quelle que soit leur nature, sont répartis en quatre catégories conformément aux dispositions ci-après. Le point d'éclair est déterminé suivant les modalités techniques définies par l'Afnor et conformément aux spécifications administratives éventuellement applicables.</p> <p>Chaque catégorie est affectée d'un coefficient qui, appliqué aux quantités indiquées pour le classement de la catégorie de référence (coefficient 1), détermine le seuil de classement de la catégorie considérée.</p> <p>Définitions :</p> <p>A. - Liquides particulièrement inflammables (coefficient 1/20) : oxyde d'éthyle, sulfure de carbone et tous liquides dont le point d'éclair est inférieur à 0 °C et dont la pression de vapeur de 35 °C est supérieure à 1 013 millibars.</p> <p>B. - Liquides inflammables de la 1<sup>re</sup> catégorie (coefficient 1) : tous liquides dont le point d'éclair est inférieur à 55 °C et qui ne répond pas à la définition des liquides particulièrement inflammables.</p>		

NUMÉROS	DÉSIGNATION DES ACTIVITÉS	A ou D	RAYON d'affichage
261	<p>Sont assimilés aux liquides inflammables de 1<sup>re</sup> catégorie les alcools de toute nature dont le titre est supérieur à 60 °GL (1).</p> <p>C. - Liquides inflammables de 2<sup>e</sup> catégorie (coefficient 3) : tous liquides dont le point d'éclair est supérieur ou égal à 55 °C et inférieur à 100 °C, sauf les fuels (ou mazout) lourds.</p> <p>Sont assimilés aux liquides inflammables de 2<sup>e</sup> catégorie les alcools de toute nature dont le titre est supérieur à 40 °GL (1) mais inférieur ou égal à 60 °GL (1).</p> <p>D. - Liquides peu inflammables (coefficient 15) : fuels (ou mazout) lourds tels qu'ils sont définis par les spécifications administratives.</p> <p>Règles de classement :</p> <p>Servitudes d'utilité publique :</p> <p>Dépôt de liquides inflammables des catégories A et B lorsque la quantité stockée, susceptible d'être présente est supérieure à 10 000 tonnes.....</p> <p>(Le reste sans changement.)</p> <p>Liquides inflammables (installations de mélange, de traitement ou d'emploi de) :</p> <p>A. - Installations de simple mélange à froid la quantité de liquides inflammables de la catégorie de référence (coefficient 1) définie à la rubrique 253, présente dans l'atelier, étant :</p> <p>- supérieure à 50 m<sup>3</sup>.....</p> <p>- supérieure à 5 m<sup>3</sup> mais inférieure ou égale à 50 m<sup>3</sup>.....</p> <p>Servitude d'utilité publique :</p> <p>Lorsque la quantité de liquides inflammables des catégories A et B définies à la rubrique 253 mise en œuvre ou stockée, susceptible d'être présente est supérieure à 10 000 tonnes.....</p> <p>B. - Installations de traitement ou d'emploi à froid pour tous usages, la quantité de liquides inflammables de la catégorie de référence (coefficient 1) définie à la rubrique 253, présente dans l'atelier étant :</p> <p>- supérieure à 10 m<sup>3</sup>.....</p> <p>- supérieure à 1 m<sup>3</sup> mais inférieure ou égale à 10 m<sup>3</sup>.....</p> <p>Servitude d'utilité publique :</p> <p>Lorsque la quantité de liquides inflammables des catégories A et B définies à la rubrique 253 mise en œuvre ou stockée, susceptibles d'être présente est supérieure à 10 000 tonnes.....</p> <p>C. - Installations de mélange de traitement ou d'emploi à chaud, avec apport de calories par un moyen quelconque, y compris celui résultant d'une réaction exothermique les quantités figurant ci-dessus en A (simple mélange) ou B (traitement ou emploi pour tous usages) sont divisées par dix si les opérations sont faites à l'air libre, par deux si elles ont lieu en circuit fermé, sans possibilité de mélange avec l'air, un gaz comburant ou carburant :</p> <p>Servitude d'utilité publique :</p> <p>Lorsque la quantité de liquides inflammables des catégories A et B définies à la rubrique 253 mise en œuvre à chaud, susceptible d'être présente est supérieure à 200 tonnes.....</p> <p>(Le reste sans changement.)</p>		
350 bis	<p>Plomb tétraméthyle ou plomb tétraéthyle à une concentration supérieure à 10 g/l (stockage et mise en œuvre de) : lorsque la quantité susceptible d'être présente dans l'installation est supérieure ou égale à 50 tonnes.....</p> <p>Servitude d'utilité publique :</p> <p>Lorsque la quantité de plomb tétraméthyle ou plomb tétraéthyle fabriquée, mise en œuvre ou stockée, susceptible d'être présente est supérieure à 50 tonnes.....</p>		
356	<p>Poudres, explosifs et autres produits explosifs (matières et objets) :</p> <p>Servitude d'utilité publique :</p> <p>Lorsque la quantité journalière utilisée à la fabrication, au conditionnement, à l'encartouchage ou à la mise en liaison pyrotechnique ou électrique est supérieure à 2 tonnes.</p> <p>(Le reste sans changement.)</p>		
357	<p>Poudres, explosifs et autres produits explosifs (dépôts de matières ou objets) :</p> <p>Servitude d'utilité publique :</p> <p>Lorsque la quantité présente est supérieure à 10 tonnes.....</p> <p>(Le reste sans changement.)</p>		
357 quater	<p>Produits agropharmaceutiques, produits de préservation du bois et matériaux dérivés, produits pharmaceutiques (fabrication de matières actives entrant dans la composition de), de leurs intermédiaires de fabrication et de chlorophénols, produits chlorophénoliques et dérivés.....</p> <p>Servitude d'utilité publique :</p> <p>Lorsque la quantité de matières actives ayant une dose létale 50 orale sur le rat (mg/kg) inférieure ou égale à 25 ou une concentration létale 50 inhalatoire sur le rat (mg/l) inférieure ou égale à 0,5 est supérieure à 100 kg.</p>		

**PT3 - SERVITUDES RELATIVES AUX COMMUNICATIONS  
TELEPHONIQUES ET TELEGRAPHIQUES**

## TÉLÉCOMMUNICATIONS

### I. - GÉNÉRALITÉS

Servitudes relatives aux communications téléphoniques et télégraphiques concernant l'établissement et le fonctionnement des lignes et des installations de télécommunication (lignes et installations téléphoniques et télégraphiques).

Code des postes et télécommunications, articles L. 46 à L. 53 et D. 408 à D. 411.

Ministère des postes, des télécommunications et de l'espace (direction de la production, service du trafic, de l'équipement et de la planification).

Ministère de la défense.

### II. - PROCÉDURE D'INSTITUTION

#### A. - PROCÉDURE

Décision préfectorale, arrêtant le tracé de la ligne autorisant toutes les opérations que comportent l'établissement, l'entretien et la surveillance de la ligne, intervenant en cas d'échec des négociations en vue de l'établissement de conventions amiables.

Arrêté, intervenant après dépôt en mairie pendant trois jours, du tracé de la ligne projetée et indication des propriétés privées où doivent être placés les supports et conduits et transmission à la préfecture du registre des réclamations et observations ouvert par le maire (art. D. 408 à D. 410 du code des postes et des télécommunications).

Arrêté périmé de plein droit dans les six mois de sa date ou les trois mois de sa notification, s'il n'est pas suivi dans ces délais d'un commencement d'exécution (art. L. 53 dudit code).

#### B. - INDEMNISATION

Le fait de l'appui ne donne droit à aucune indemnité dès lors que la propriété privée est frappée d'une servitude (art. L. 51 du code des postes et des télécommunications).

Les dégâts en résultant donnent droit à la réparation du dommage direct, matériel et actuel. En cas de désaccord, recours au tribunal administratif (art. L. 51 du code des postes et des télécommunications), prescription des actions en demande d'indemnité dans les deux ans de la fin des travaux (art. L. 52 dudit code).

#### C. - PUBLICITÉ

Affichage en mairie et insertion dans l'un des journaux publiés dans l'arrondissement de l'avertissement donné aux intéressés d'avoir à consulter le tracé de la ligne projetée déposé en mairie (art. D. 408 du code des postes et des télécommunications).

Notification individuelle de l'arrêté préfectoral établissant le tracé définitif de la ligne (art. D. 410 du code des postes et des télécommunications). Les travaux peuvent commencer trois jours après cette notification. En cas d'urgence, le préfet peut prévoir l'exécution immédiate des travaux (art. D. 410 susmentionné).



### **III. - EFFETS DE LA SERVITUDE**

#### **A. - PRÉROGATIVES DE LA PUISSANCE PUBLIQUE**

##### **1° Prérogatives exercées directement par la puissance publique**

Droit pour l'Etat d'établir des supports à l'extérieur des murs ou façades donnant sur la voie publique, sur les toits et terrasses des bâtiments si l'on peut y accéder de l'extérieur, dans les parties communes des propriétés bâties à usage collectif (art. L. 48, alinéa 1, du code des postes et des télécommunications).

Droit pour l'Etat d'établir des conduits et supports sur le sol et le sous-sol des propriétés non bâties et non fermées de murs ou de clôtures (art. L. 48, alinéa 2).

##### **2° Obligations de faire imposées au propriétaire**

Néant.

#### **B. - LIMITATIONS AU DROIT D'UTILISER LE SOL**

##### **1° Obligations passives**

Obligation pour les propriétaires de ménager le libre passage aux agents de l'administration (art. L. 50 du code des postes et des télécommunications).

##### **2° Droits résiduels du propriétaire**

Droit pour le propriétaire d'entreprendre des travaux de démolition, réparation, surélévation ou clôture sous condition d'en prévenir le directeur départemental des postes, télégraphes et téléphones un mois avant le début des travaux (art. L. 49 du code des postes et des télécommunications).

Droit pour le propriétaire, à défaut d'accord amiable avec l'administration, de demander le recours à l'expropriation, si l'exécution des travaux entraîne une dépossession définitive.

**T1 - SERVITUDES RELATIVES AUX CHEMINS DE FER**



## SERVITUDES RELATIVES AU CHEMIN DE FER ( T1 )

### I - GENERALITES

Servitudes relatives aux chemins de fer.

Servitudes de grande voirie :

- alignement,
- occupation temporaire des terrains en cas de réparation,
- distance à observer pour les plantations et l'élagage des arbres plantés,
- mode d'exploitation des mines, carrières, et sablières.

Servitudes spéciales pour les constructions, les excavations et les dépôts de matières inflammables ou non.

Servitudes de débroussaillage.

Loi du 15 juillet 1845 sur la police des chemins de fer - Décret du 22 mars 1942.

Code minier : articles 84 modifié et 107.

Code forestier : articles L 322-3 et L 322-4.

Loi du 29 décembre 1892 ( occupation temporaire ).

Décret-loi du 30 octobre 1935 modifié en son article 6 par la loi du 27 octobre 1942 relatif à la servitude de visibilité concernant les voies publiques et les croisements à niveau.

Décret n° 59-962 du 31 juillet 1959 modifié concernant l'emploi des explosifs dans les minières et carrières.

Décret du 14 mars 1964 relatif aux voies communales.

Décret n° 69-601 du 10 juin 1969 relatif à la suppression des installations lumineuses de nature à créer un danger pour la circulation des trains.

Décret n° 80-331 du 7 mai 1980 portant règlement général des industries extractives.

Fiche note 11.18 BIG n° 78-04 du 30 mars 1978.

## **II. - PROCEDURE D'INSTITUTION**

### **A. - PROCEDURE**

Application des dispositions de la loi du 15 juillet 1845 sur la police des chemins de fer, qui a institué des servitudes à l'égard des propriétés riveraines de la voie ferrée.

Sont applicables aux chemins de fer :

- les lois et règlements sur la grande voirie qui ont pour objet d'assurer la conservation des fossés, talus, haies et ouvrages, le passage des bestiaux et les dépôts de terre et autres objets quelconques ( articles 2 et 3 de la loi du 15 juillet 1845 ) ;
- les servitudes spéciales qui font peser des charges particulières sur les propriétés riveraines afin d'assurer le bon fonctionnement du service public que constituent les communications ferroviaires ( articles 5 et suivants de la loi du 15 juillet 1845 ) ;
- les lois et règlements sur l'extraction des matériaux nécessaires aux travaux publics ( loi du 29 décembre 1892 sur l'occupation temporaire ).

Les servitudes de grande voirie s'appliquent dans des conditions un peu particulières :

#### **Alignement**

L'obligation d'alignement s'impose aux riverains de la voie ferrée proprement dite et à ceux des autres dépendances du domaine public ferroviaire telles que les gares, les cours de gare et avenues d'accès non classées dans une autre voirie ;

L'obligation d'alignement ne concerne pas les dépendances qui ne font pas partie du domaine public où seule existe une obligation éventuelle de bornage à frais communs.

L'alignement, accordé et porté à la connaissance de l'intéressé par arrêté préfectoral, a pour but essentiel d'assurer le respect des limites des chemins de fer.

L'administration ne peut pas, comme en matière de voirie, procéder à des redressements, ni bénéficier de la servitude de reculement ( Conseil d'Etat, arrêt Pourreyron du 3 juin 1910 ).

#### **Mines et carrières**

Si les travaux de recherches ou d'exploitation d'une mine sont de nature à compromettre la conservation des voies de communication, il y sera pourvu par le Préfet du département.

Les cahiers des charges des concessionnaires indiquent que ces derniers doivent obtenir des préfets des autorisations spéciales, lorsque les travaux doivent être exécutés à proximité des voies de communication. La distance étant déterminée dans chaque cas d'espèce.

## **B. - INDEMNISATION**

L'obligation de procéder à la suppression de constructions existantes au moment de la promulgation de la loi de 1845 ou lors de l'établissement de nouvelles voies ferrées ( article 10 de la loi du 15 juillet 1845 ), ouvre aux propriétaires un droit à indemnité fixée comme en matière d'expropriation.

L'obligation de procéder à la suppression de plantations, excavations, couvertures en chaume, amas de matériaux existant au moment de la promulgation de la loi de 1845 ou lors de l'établissement de nouvelles voies ferrées ( article 10 ) ouvre aux propriétaires un droit à indemnité déterminée par la juridiction administrative, selon les règles prévues en matière de dommages de travaux publics.

L'obligation de débroussaillage, conformément aux termes des articles L322.3 et L 322.4 du Code forestier, ouvre aux propriétaires un droit à indemnité. En cas de contestation, l'évaluation en sera faite en dernier ressort par le tribunal d'instance.

Une indemnité est due aux concessionnaires de mines établies antérieurement, du fait du dommage permanent résultant de l'impossibilité d'exploiter des richesses minières dans la zone prohibée.

En dehors des cas énoncés ci-dessus, les servitudes applicables aux riverains du chemin de fer n'ouvrent pas droit à indemnité.

## **C. - PUBLICITE**

En matière d'alignement, délivrance de l'arrêté d'alignement par le préfet du département.

# **III. - EFFETS DE LA SERVITUDE**

## **A. - PREROGATIVES DE LA PUISSANCE PUBLIQUE**

### **1 Prérogatives exercées directement par la puissance publique**

Possibilité pour la SNCF, quand le chemin de fer traverse une zone boisée, d'exécuter à l'intérieur d'une bande de 20 mètres de largeur calculée du bord extérieur de la voie, et après en avoir avisé les propriétaires, les travaux de débroussaillage des morts-bois ( articles L 322-3 et L 322-4 du Code forestier ).

### **2 Obligations de faire imposées au propriétaire**

Obligation pour le riverain, avant tous travaux, de demander la délivrance de son alignement.

Obligation pour les propriétaires riverains de procéder à l'élagage des plantations situées sur une longueur de 50 mètres de part et d'autre des passages à niveau ainsi que de celles faisant saillie sur la zone ferroviaire, après intervention pour ces dernières d'un arrêté préfectoral ( loi des 16 et 24 août 1970 ). Sinon, intervention d'office de l'administration.

Obligation pour les riverains d'une voie communale au croisement avec une voie ferrée, de maintenir, et ce, sur une distance de 50 mètres de part et d'autre du centre du passage à niveau, les haies à une hauteur de 1 mètre au-dessus de l'axe des chaussées



et les arbres de haut jet à 3 mètres ( Décret du 14 mars 1964 relatif aux voies communales ).

Application aux croisements à niveau non munis de barrières d'une voie publique et d'une voie ferrée des dispositions relatives à la servitude de visibilité, figurant au décret-loi du 30 octobre 1935 modifié par la loi du 27 octobre 1942.

Obligation pour les propriétaires, sur ordre de l'administration, de procéder, moyennant indemnité, à la suppression des constructions, plantations, excavations, couvertures en chaume, amas de matériaux combustibles ou non, existant dans les zones de protection édictées par la loi du 15 juillet 1845, et pour l'avenir lors de l'établissement de nouvelles voies ferrées ( article 10 de la loi du 15 juillet 1845 ).

En cas d'infraction aux prescriptions de la loi du 15 juillet 1845, réprimée comme en matière de contravention de grande voirie, les contrevenants sont condamnés par le juge administratif à supprimer dans un délai donné, les constructions, plantations, excavations, couvertures en chaume, dépôts contraires aux prescriptions, sinon la suppression a lieu d'office aux frais du contrevenant ( article 11, alinéas 2 et 3 de la loi du 15 juillet 1845 ).

## **B. - LIMITATIONS AU DROIT D'UTILISER LE SOL**

### **1 Obligations passives**

Obligation pour les riverains voisins d'un passage à niveau de supporter les servitudes résultant d'un plan de dégagement établi en application du décret-loi du 30 octobre 1935 modifié le 27 octobre 1942 concernant les servitudes de visibilité.

Interdiction aux riverains des voies ferrées de procéder à l'édification d'aucune construction autre qu'un mur de clôture, dans une distance de 2 mètres d'un chemin de fer. Cette distance est mesurée soit de l'arête supérieure du déblai, soit de l'arête inférieure du talus de remblai, soit du bord extérieur du fossé du chemin et à défaut d'une ligne tracée à 1,50 mètre à partir des rails extérieurs de la voie de chemin de fer. L'interdiction s'impose aux riverains de la voie ferrée proprement dite et non pas aux dépendances du chemin de fer non pourvues de voies : elle concerne non seulement les maisons d'habitation mais aussi les hangars, magasins, écuries, etc. ( article 5 de la loi du 15 juillet 1845 ).

Interdiction aux riverains des voies ferrées de planter des arbres à moins de 6 mètres et des haies vives à moins de 2 mètres de la limite de la voie ferrée constatée par un arrêté d'alignement. Le calcul de la distance est fait d'après les règles énoncées ci-dessus en matière de construction ( application des règles édictées par l'article 5 de la loi du 9 ventôse, An VIII ).

Interdiction d'établir aucun dépôt de pierres ou objets non inflammables pouvant être projetés sur la voie à moins de 5 mètres. Les dépôts effectués le long des remblais sont autorisés lorsque la hauteur du dépôt est inférieure à celle du remblai ( article 8 de la loi du 15 juillet 1845 ).

Interdiction d'établir aucun dépôt de matières inflammables et des couvertures en chaume à moins de 20 mètres d'un chemin de fer.

Interdiction aux riverains d'un chemin de fer qui se trouve en remblai de plus de 3 mètres au-dessus du terrain naturel de pratiquer des excavations dans une zone de largeur égale

à la hauteur verticale du remblai, mesurée à partir du pied du talus ( article 6 de la loi du 15 juillet 1845 ).

Interdiction aux riverains de la voie ferrée de déverser leurs eaux résiduelles dans les dépendances de la voie ferrée ( article 3 de la loi du 15 juillet 1845 ).

## **2 Droits résiduels du propriétaire**

Possibilité pour les propriétaires riverains d'obtenir, par arrêté préfectoral, une dérogation à l'interdiction de construire à moins de 2 mètres du chemin de fer lorsque la sûreté publique, la conservation du chemin de fer et la disposition des lieux le permettent ( article 9 de la loi du 15 juillet 1845 ).

Possibilité pour les riverains propriétaires de constructions antérieures à la loi de 1845 ou existantes lors de la construction d'un nouveau chemin de fer de les entretenir dans l'état où elles se trouvaient à cette époque ( article 5, loi du 15 juillet 1845 ).

Possibilité pour les propriétaires riverains d'obtenir, par décision du préfet, une dérogation à l'interdiction de planter des arbres ( distance ramenée de 6 mètres à 2 mètres ) et des haies vives ( distance ramenée de 2 mètres à 0,50 mètre ).

Possibilité pour les propriétaires riverains d'exécuter des travaux concernant les mines et carrières, à proximité des voies ferrées, à condition d'en avoir obtenu l'autorisation préfectorale déterminant, dans chaque cas, la distance à observer entre le lieu des travaux et le chemin de fer.

Possibilité pour les propriétaires riverains de procéder à des excavations en bordure de voie ferrée en remblai de plus de 3 mètres dans la zone d'une largeur égale à la hauteur verticale du remblai mesurée à partir du pied du talus, à condition d'en avoir obtenu l'autorisation préfectorale délivrée après consultation de la SNCF.

Possibilité pour les propriétaires riverains de procéder à des dépôts d'objets non inflammables dans la zone de prohibition lorsque la sûreté publique, la conservation du chemin de fer et la disposition des lieux le permettent et à condition d'en avoir obtenu l'autorisation préfectorale.

Les dérogations accordées à ce titre sont toujours révocables ( article 9, loi du 15 juillet 1845 ).





## NOTICE TECHNIQUE POUR LE REPORT AUX P.L.U. DES SERVITUDES GREVANT LES PROPRIETES RIVERAINES DU CHEMIN DE FER

L'article 3 de la loi du 15 juillet 1845 sur la police des chemins de fer rend applicable aux propriétés riveraines de la voie ferrée, les servitudes prévues par les lois et règlements sur la grande voirie et qui concernent notamment :

- l'alignement,
- l'écoulement des eaux,
- la distance à observer pour les plantations et l'élagage des arbres plantés.

D'autre part, les articles 5 et 6 de ladite loi instituent des servitudes spéciales en ce qui concerne les distances à respecter pour les constructions et les excavations le long de la voie ferrée.

De plus, en application du décret-loi du 30 octobre 1935 modifié par la loi du 27 octobre 1942, des servitudes peuvent grever les propriétés riveraines du Chemin de Fer en vue d'améliorer la visibilité aux abords des passages à niveau.

Les distances fixées par la loi du 15 juillet 1845 sont calculées à partir de la limite légale du Chemin de Fer, laquelle est indépendante de la limite réelle du domaine concédé à la SNCF.

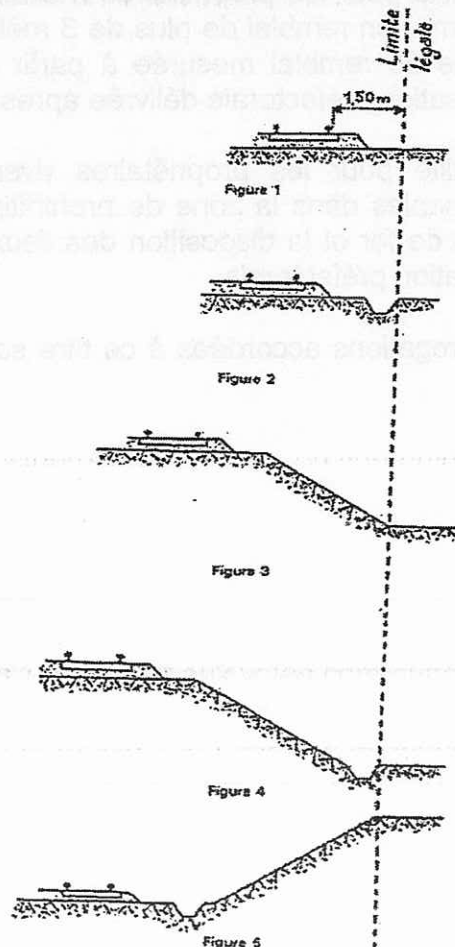
Selon l'article 5 de cette loi, la limite légale du Chemin de Fer est déterminée de la manière suivante :

- Voie en plate-forme sans fossé :  
une ligne idéale tracée à 1,50 m du bord du rail extérieur (figure 1)
- Voie en plate-forme avec fossé :  
le bord extérieur du fossé (figure 2)
- Voie en remblai :  
l'arête inférieure du talus de remblai (figure 3)

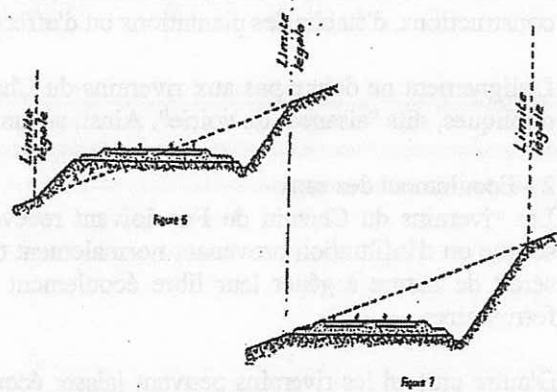
ou

le bord extérieur du fossé si cette voie comporte un fossé (figure 4)


- Voie en déblai :  
l'arête supérieure du talus de déblai (figure 5)



Dans le cas d'une voie posée à flanc de coteau, la limite légale à considérer est constituée par le point extrême des déblais ou remblais effectués pour la construction de la ligne et non la limite du talus naturel (figures 6 et 7)



Lorsque le talus est remplacé par un mur de soutènement, la limite légale est, en cas de remblai, le pied et, en cas de déblai, la crête de ce mur (figures 8 et 9)



Lorsque le chemin de fer est établi en remblai et que le talus a été rechargé ou modifié par suite d'apport de terre ou d'épuration de ballast, la limite légale pourra être déterminée à partir du pied du talus primitif, à moins toutefois que cet élargissement de plate-forme ne soit destiné à l'établissement prochain de nouvelles voies.

En bordure des lignes à voie unique dont la plate-forme a été acquise pour 2 voies, la limite légale est déterminée en supposant la deuxième voie construite avec ses talus et fossés.

Il est, par ailleurs, fait observer que les servitudes prévues par la loi du 15 juillet 1845 sur la police des Chemins de Fer n'ouvrent pas droit à indemnité.

Enfin, il est rappelé qu'indépendamment des servitudes énumérées ci-dessus - dont les conditions d'application vont être maintenant précisées - les propriétaires riverains du Chemin de Fer doivent se conformer, le cas échéant, aux dispositions de la loi de 1845, concernant les dépôts temporaires et l'exploitation des mines et carrières à proximité des voies ferrées.

#### 1 - Alignement.

L'alignement est la procédure par laquelle l'Administration détermine les limites du domaine public ferroviaire.

Tout propriétaire riverain du Chemin de Fer qui désire élever une construction ou établir une clôture doit demander l'alignement. Cette obligation s'impose non seulement aux riverains de la voie ferrée proprement dite, mais encore à ceux des autres dépendances du domaine public ferroviaire telles que gares, cours de gares, avenues d'accès, etc ...

L'alignement est délivré par arrêté préfectoral. Cet arrêté indique aussi les limites de la zone de servitudes à l'intérieur de laquelle il est interdit, en application de la loi du 15 juillet 1845, d'élever des constructions, d'établir des plantations ou d'effectuer des excavations.

L'alignement ne donne pas aux riverains du Chemin de Fer les droits qu'il confère le long des voies publiques, dits "aisances de voirie". Ainsi, aucun accès ne peut être pris sur la voie ferrée.

## 2 - Ecoulement des eaux

Les riverains du Chemin de Fer doivent recevoir les eaux naturelles telles que eaux pluviales, de source ou d'infiltration provenant normalement de la voie ferrée ; ils ne doivent rien entreprendre qui serait de nature à gêner leur libre écoulement ou à provoquer leur refoulement dans les emprises ferroviaires.

D'autre part, si les riverains peuvent laisser écouler sur le domaine ferroviaire les eaux naturelles de leurs fonds, dès l'instant qu'ils n'en modifient ni le cours ni le volume, par contre, il leur est interdit de déverser leurs eaux usées dans les dépendances du Chemin de Fer.

## 3 - Plantations

a) arbres à haute tige - Aucune plantation d'arbres à haute tige ne peut être faite à moins de 6 mètres de la limite légale du Chemin de Fer. Toutefois, cette distance peut être ramenée à 2 mètres par autorisation préfectorale.

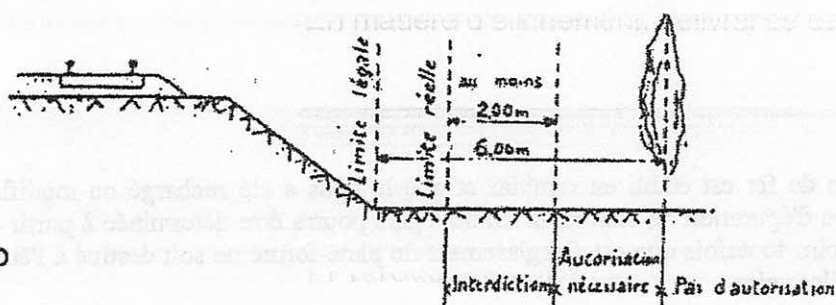


Figure 10

b) haies vives - Elles ne peuvent être plantées à l'extrême limite des propriétés riveraines : une distance de 2 mètres de la limite légale doit être observée, sauf dérogation accordée par le Préfet qui peut réduire cette distance jusqu'à 0,50 mètre.

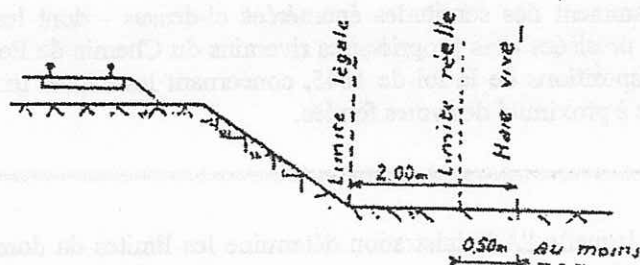


Figure 11

Dans tous les cas, l'application des règles ci-dessus ne doit pas conduire à planter un arbre à moins de 2 mètres de la limite réelle du Chemin de Fer et une haie vive à moins de 0,50 mètre de cette limite.

#### 4 - Constructions

Indépendamment des marges de reculement susceptibles d'être prévues dans les plans locaux d'urbanisme, aucune construction, autre qu'un mur de clôture, ne peut être établie à moins de 2 mètres de la limite légale du Chemin de Fer.

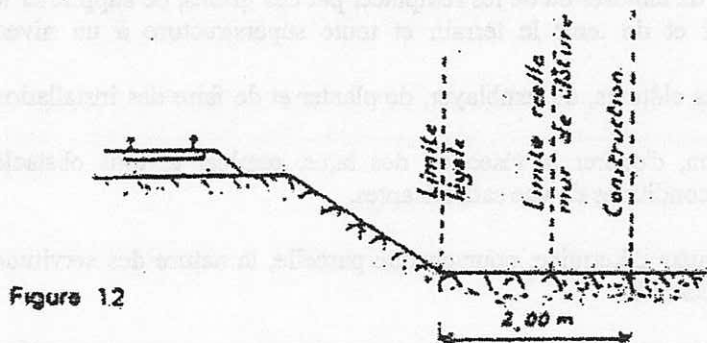


Figure 12

Il en résulte des dispositions précédentes que si les clôtures sont autorisées à la limite réelle du Chemin de Fer, les constructions doivent être établies en retrait de cette limite réelle dans le cas où celle-ci est située à moins de 2 mètres de la limite légale.

Cette servitude de reculement ne s'impose qu'aux propriétés riveraines de la voie ferrée proprement dite, qu'il s'agisse d'une voie principale ou d'une voie de garage ou encore de terrains acquis pour la pose d'une nouvelle voie.

Il est, par ailleurs, rappelé qu'il est interdit aux propriétaires riverains du Chemin de Fer d'édifier, sans l'autorisation de la SNCF, des constructions qui, en raison de leur implantation, entraîneraient, par application des dispositions d'urbanisme, la création de zones de prospect sur le domaine public ferroviaire (Cf IIème partie ci-après).

#### 5 - Excavations

Aucune excavation ne peut être effectuée en bordure de la voie ferrée lorsque celle-ci se trouve en remblai de plus de 3 mètres au-dessus du terrain naturel, dans une zone de largeur égale à la hauteur du remblai mesurée à partir du pied du talus.

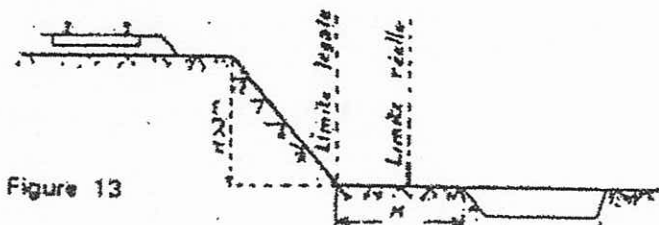


Figure 13

## 6 - Servitudes de visibilité aux abords des passages à niveau

Les propriétés riveraines ou voisines du croisement à niveau d'une voie publique et d'une voie ferrée sont susceptibles d'être frappées de servitudes de visibilité en application du décret-loi du 30 octobre 1935 modifié par la loi du 27 octobre 1942.

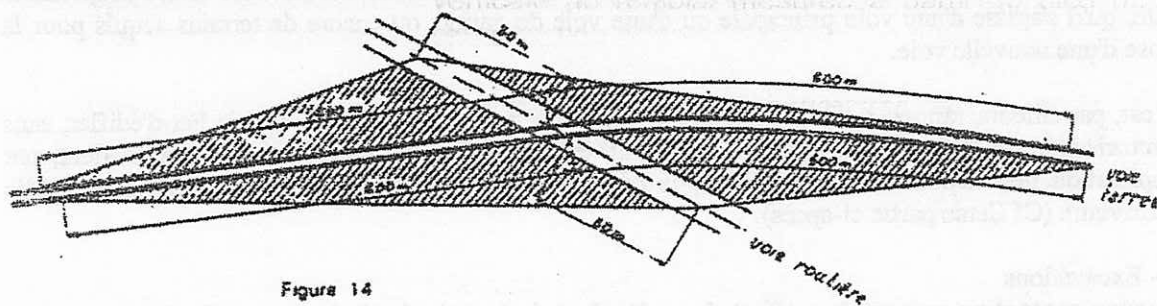
Ces servitudes peuvent comporter, suivant les cas :

- l'obligation de supprimer les murs de clôtures ou de les remplacer par des grilles, de supprimer les plantations gênantes, de ramener et de tenir le terrain et toute superstructure à un niveau déterminé,
- l'interdiction de bâtir, de placer des clôtures, de remblayer, de planter et de faire des installations au-dessus d'un certain niveau,
- la possibilité, pour l'administration, d'opérer la résection des talus, remblai et tous obstacles naturels, de manière à réaliser des conditions de vue satisfaisantes.

Un plan de dégagement soumis à enquête détermine, pour chaque parcelle, la nature des servitudes imposées, lesquelles ouvrent droit à indemnité.

A défaut de plan de dégagement, la Direction Départementale de l'Équipement soumet à la SNCF, pour avis, les demandes de permis de construire intéressant une certaine zone au voisinage des passages à niveau non gardés.

Cette zone est représentée par des hachures sur le croquis ci-dessous (figure 14)



## **T5 - SERVITUDES AÉRONAUTIQUES DE DÉGAGEMENT**



## RELATIONS AÉRIENNES

(Dégagement)

### I. - GÉNÉRALITÉS

Servitudes aéronautiques instituées pour la protection de la circulation aérienne, servitude de dégagement.

Code de l'aviation civile, 1<sup>re</sup> partie, articles L. 281-1 à L. 281-4 (dispositions pénales), 2<sup>e</sup> partie, livre II, titre IV, chapitre I<sup>er</sup>, articles R. 241-1, et 3<sup>e</sup> partie, livre II, titre IV, chapitre II, articles D. 242-1 à D. 242-14.

Arrêté du 31 décembre 1984 fixant les spécifications techniques destinées à servir de base à l'établissement des servitudes aéronautiques, à l'exclusion des servitudes radio-électriques.

Ministère de la défense (direction de l'administration générale, sous-direction du domaine et de l'environnement).

Ministère chargé des transports (direction générale de l'aviation civile, direction de la météorologie nationale).

### II. - PROCÉDURE D'INSTITUTION

#### A. - PROCÉDURE

Décret en Conseil d'Etat particulier à chaque aérodrome portant approbation du plan de dégagement établi par l'administration intéressée après étude effectuée sur place, discuté en conférence interservices puis soumis à enquête publique ainsi que documents annexes (notice explicative, liste des obstacles, etc.). L'ensemble du dossier est, préalablement à l'approbation, transmis obligatoirement pour avis à la commission centrale des servitudes aéronautiques.

Si les conclusions du rapport d'enquête, les avis des services et des collectivités publiques intéressés sont favorables, l'approbation est faite par arrêté ministériel.

En cas d'urgence, application possible des mesures provisoires de sauvegarde prises par arrêté ministériel (aviation civile ou défense), après enquête publique et avis favorable de la commission centrale des servitudes aéronautiques. Cet arrêté est valable deux ans si les dispositions transitoires non pas été reprises dans un plan de dégagement approuvé (art. R. 141-5 du code de l'aviation civile).

Un tel plan est applicable :

1. Aux aérodromes suivants (art. R. 241-2 du code de l'aviation civile) :
  - aérodromes destinés à la circulation aérienne publique ou créés par l'Etat ;
  - certains aérodromes non destinés à la circulation aérienne publique et créés par une personne physique ou morale autre que l'Etat ;
  - aérodromes situés en territoire étranger pour lesquels des zones de dégagement doivent être établies sur le territoire français.
2. Aux installations d'aide à la navigation aérienne (télécommunications aéronautiques, météorologie).
3. A certains endroits correspondant à des points de passage préférentiel pour la navigation aérienne.

#### B. - INDEMNISATION

L'article R. 241-6 du code de l'aviation civile rend applicable aux servitudes aéronautiques de dégagement les dispositions des articles L. 55 et L. 56 du code des postes et des télécommunications en cas de suppression ou de modification de bâtiments.

Lorsque les servitudes entraînent la suppression ou la modification de bâtiments constituant des immeubles par nature, ou encore un changement de l'état initial des lieux générateur d'un dommage direct, matériel et certain, la mise en application des mesures d'indemnisation est subordonnée à une décision du ministre chargé de l'aviation civile ou du ministre chargé des armées. Cette décision est notifiée à l'intéressé comme en matière d'expropriation, par l'ingénieur en chef des bases aériennes compétent (art. D. 242-11 du code de l'aviation civile).

Si les propriétaires acceptent d'exécuter eux-mêmes ou de faire exécuter par leur soin les travaux de modification aux conditions proposées, il est passé entre eux et l'administration une convention rédigée en la forme administrative fixant entre autres le montant des diverses indemnités (déménagement, détérioration d'objets mobiliers, indemnité compensatrice du dommage résultant des modifications) (art. D. 242-12 du code de l'aviation civile).

A défaut d'accord amiable, le montant de l'indemnité est fixé par le tribunal administratif.

En cas d'atténuation ultérieure des servitudes, l'administration peut poursuivre la récupération de l'indemnité, déduction faite du coût de remise en état des lieux dans leur aspect primitif équivalent, et cela dans un délai de deux ans à compter de la publication de l'acte administratif entraînant la modification ou la suppression de la servitude. A défaut d'accord amiable, le montant des sommes à recouvrer est fixé comme en matière d'expropriation.

### C. - PUBLICITÉ

*(Art. D. 242-6 du code de l'aviation civile)*

Dépôt en mairie des communes intéressées du plan de dégagement ou de l'arrêté instituant des mesures provisoires.

Avis donné par voie d'affichage dans les mairies intéressées ou par tout autre moyen et par insertion dans un journal mis en vente dans le département.

Obligation pour les maires des communes intéressées de préciser, à toute personne qui en fait la demande, si un immeuble situé dans la commune est grevé de servitudes.

## III. - EFFETS DE LA SERVITUDE

### A. - PRÉROGATIVES DE LA PUISSANCE PUBLIQUE

#### 1° Prérogatives exercées directement par la puissance publique

Possibilité pour les agents de l'administration et pour les personnes auxquelles elle délègue des droits de pénétrer sur les propriétés privées pour y exécuter des études nécessaires à l'établissement des plans de dégagement, et ce dans les conditions prévues par l'article 1<sup>er</sup> de la loi du 29 décembre 1892 pour les travaux publics.

Possibilité pour l'administration d'implanter des signaux, bornes et repères nécessaires à titre provisoire ou permanent, pour la détermination des zones de servitudes (application de la loi du 6 juillet 1943 relative à l'exécution des travaux géodésiques et de la loi du 28 mars 1957 concernant la conservation des signaux, bornes et repères) (art. D. 242-1 du code de l'aviation civile).

Possibilité pour l'administration de procéder à l'expropriation (art. R. 241-6 du code de l'aviation civile).

Possibilité pour l'administration de procéder d'office à la suppression des obstacles susceptibles de constituer un danger pour la circulation aérienne ou de pourvoir à leur balisage.

#### 2° Obligations de faire imposées au propriétaire

Obligation de modifier ou de supprimer les obstacles de nature à constituer un danger pour la circulation aérienne ou nuisibles au fonctionnement des dispositifs de la sécurité établis dans l'intérêt de la navigation aérienne ou de pourvoir à leur balisage. Ces travaux sont exécutés conformément aux termes d'une convention passée entre le propriétaire et le représentant de l'administration.



## B. - LIMITATIONS AU DROIT D'UTILISER LE SOL

### 1° Obligations passives

Interdiction de créer des obstacles fixes (permanents ou non permanents), susceptibles de constituer un danger pour la circulation aérienne.

Obligation de laisser pénétrer sur les propriétés privées les représentants de l'administration pour y exécuter les opérations nécessaires aux études concernant l'établissement du plan de dégagement.

### 2° Droits résiduels du propriétaire

Possibilité pour le propriétaire d'obtenir la délivrance d'un permis de construire, si le projet de construction est conforme aux dispositions du plan de dégagement ou aux mesures de sauvegarde.

Possibilité pour le propriétaire d'établir des plantations, remblais et obstacles de toute nature non soumis à l'obligation de permis de construire et ne relevant pas de la loi du 15 juin 1906 sur les distributions d'énergie, à condition d'obtenir l'autorisation de l'ingénieur en chef des services des bases aériennes compétent.

Le silence de l'administration dans les délais prévus par l'article D. 242-9 du code de l'aviation civile vaut accord tacite.

Possibilité pour le propriétaire de procéder sans autorisation à l'établissement de plantations, remblais et obstacles de toute nature, si ces obstacles demeurent à quinze mètres au-dessous de la cote limite qui résulte du plan de dégagement.

## CODE DE L'AVIATION CIVILE

Art. R. 241-1. - Afin d'assurer la sécurité de la circulation des aéronefs, il est institué des servitudes spéciales dites « servitudes aéronautiques ».

Ces servitudes comprennent :

1° Des servitudes aéronautiques de dégagement comportant l'interdiction de créer ou l'obligation de supprimer les obstacles susceptibles de constituer un danger pour la circulation aérienne ou nuisibles au fonctionnement des dispositifs de sécurité établis dans l'intérêt de la navigation aérienne.

2° Des servitudes aéronautiques de balisage comportant l'obligation de pourvoir certains obstacles ainsi que certains emplacements de dispositifs visuels ou radioélectriques destinés à signaler leur présence aux navigateurs aériens ou à en permettre l'identification ou de supporter l'installation de ces dispositifs.

### Servitudes aéronautiques de dégagement

#### Section I. - Etablissement et approbation du plan de dégagement

Art. D. 242-1. - Les agents de l'administration ou les personnes auxquelles elle délègue ses droits sont admis à pénétrer dans les propriétés privées pour y exécuter les opérations nécessaires aux études concernant l'établissement des plans de dégagement dans les conditions définies par l'article 1<sup>er</sup> de la loi du 29 décembre 1892.

Les signaux, bornes et repères dont l'implantation est nécessaire à titre provisoire ou permanent pour la détermination des diverses zones de protection sont établis dans les conditions spécifiées par la loi du 6 juillet 1943 relative à l'exécution de travaux géodésiques et cadastraux et à la conservation des signaux, bornes et repères, validée et modifiée par la loi n° 57-391 du 28 mars 1957.

Art. D. 242-2. - L'enquête publique à laquelle doit être soumis le plan de servitudes aéronautiques de dégagement en vertu de l'article R. 241-4 relatif au régime des aérodromes et aux servitudes aéronautiques est précédée d'une conférence entre les services intéressés.

Art. D. 242-3. - Le dossier soumis à l'enquête comprend :

1° Le plan de dégagement qui détermine les diverses zones à frapper de servitudes avec l'indication, pour chaque zone, des cotes limites à respecter suivant la nature et l'emplacement des obstacles ;

2° Une notice explicative exposant l'objet recherché par l'institution des servitudes selon qu'il s'agit d'obstacles susceptibles de constituer un danger pour la circulation aérienne ou d'obstacles nuisibles au fonctionnement des dispositifs de sécurité, leur nature exacte et leurs conditions d'application, tant en ce qui concerne les constructions, installations et plantations existantes que les constructions, installations et plantations futures.

3° A titre indicatif, une liste des obstacles dépassant les cotes limites ;

4° Un état des signaux, bornes et repères existant au moment de l'ouverture de l'enquête et utiles pour la compréhension du plan de dégagement, sans préjudice de ceux qui pourront être établis ultérieurement pour en faciliter l'application.

Art. D. 242-4. - Le plan de dégagement accompagné des résultats de l'enquête publique et des résultats de la conférence entre services est soumis avant son approbation à l'avis de la commission centrale des servitudes aéronautiques.

Art. D. 242-5. - Lorsque des mesures provisoires de sauvegarde doivent être prises en application de l'article R. 241-5, il est procédé à une enquête publique précédée d'une conférence entre services intéressés dans les conditions fixées à l'article D. 242-2. Les mesures envisagées ainsi que les résultats de l'enquête publique et de la conférence entre services sont soumis à l'avis de la commission centrale des servitudes aéronautiques.

L'arrêté approuvant les mesures provisoires de sauvegarde est pris par le ministre chargé de l'aviation civile ou par le ministre des armées, après avis favorable de la commission centrale des servitudes aéronautiques.

#### Section II. - Application du plan de dégagement

Art. D. 242-6. - Une copie du plan de dégagement approuvé (ou de l'arrêté instituant des mesures provisoires de sauvegarde) est déposée à la mairie des communes sur le territoire desquelles sont assises les servitudes.

Avis du dépôt est donné au public par voie d'affichage à la mairie et d'insertion dans un journal mis en vente dans le département et en outre par tous autres moyens en usage dans la commune.